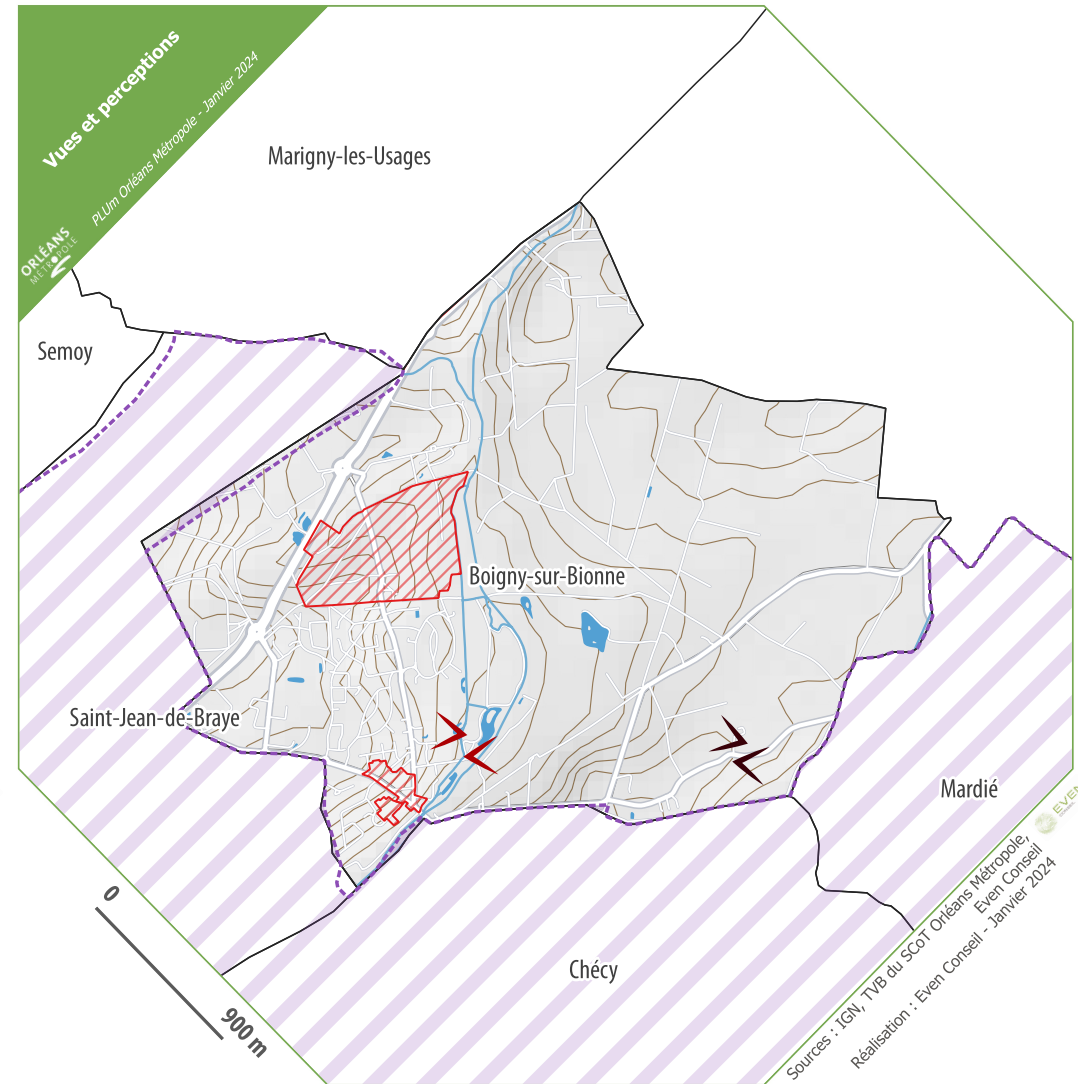
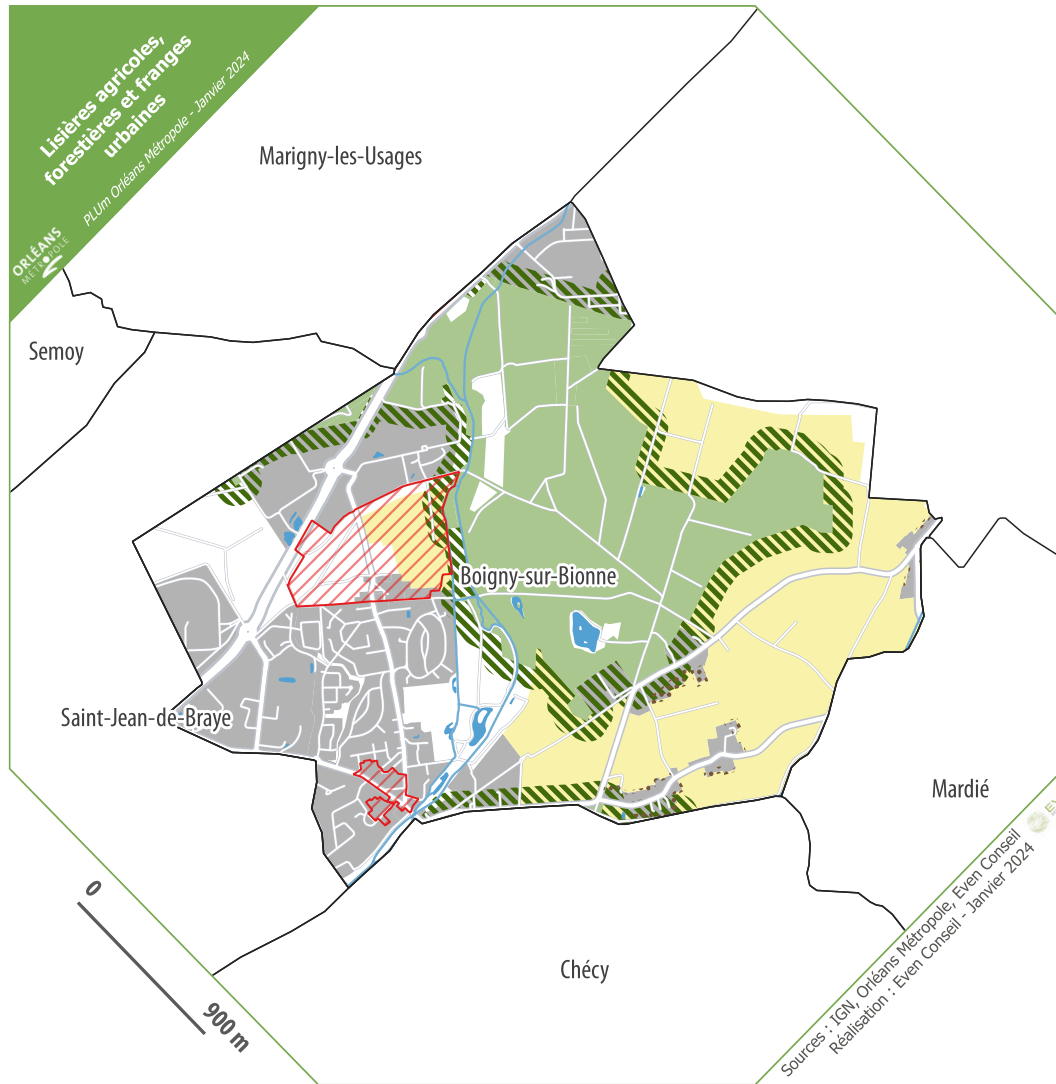















Boigny-sur-Bionne



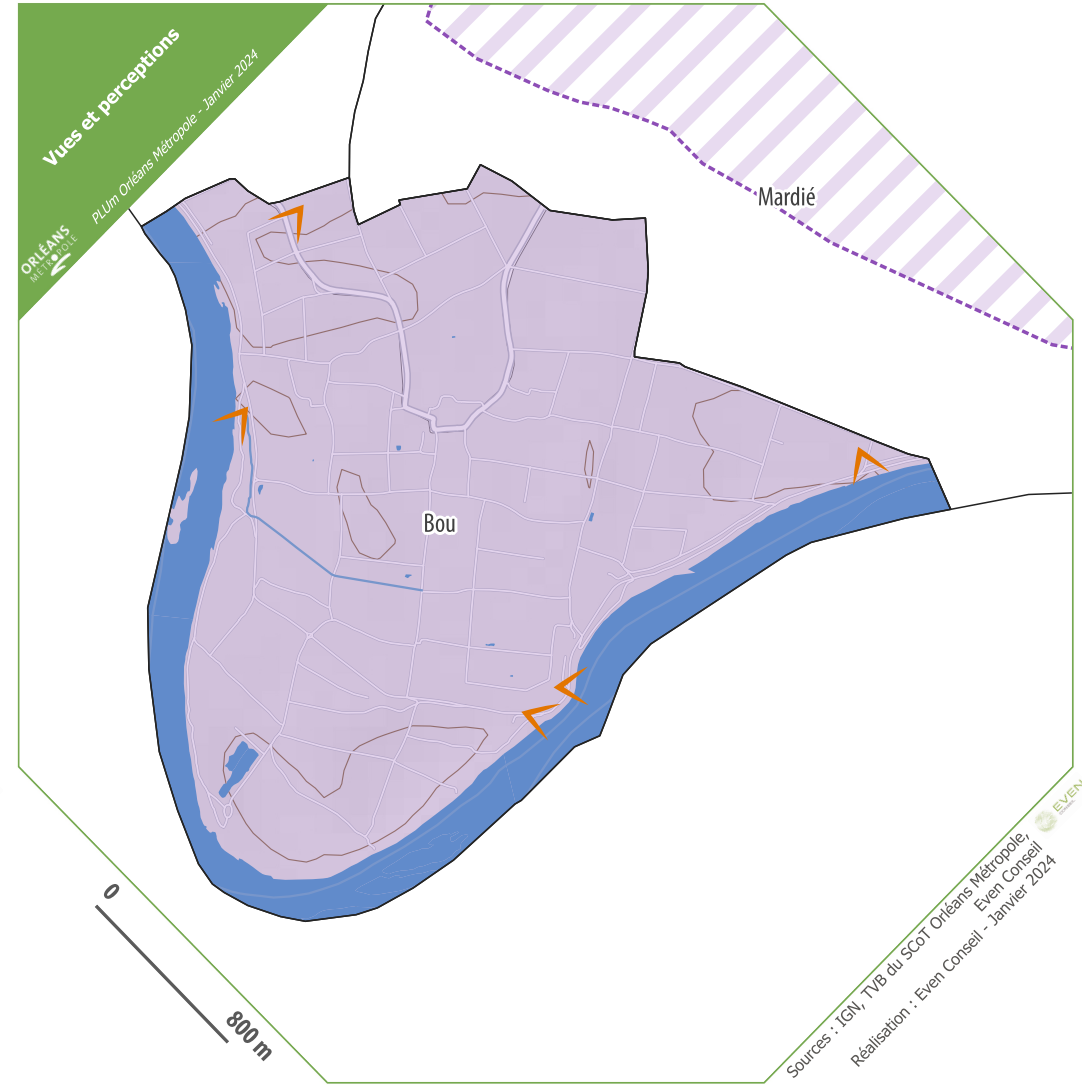
-  Franges urbaines
-  Lisières forestières
-  Espaces agricoles
-  Monuments forestiers
-  Coupures vertes
-  Périmètre d'OAP sectorielle







-  Vues lointaines portées par le relief
-  Perspectives remarquables
-  Vues de proximité sur le patrimoine paysager
-  Réseau hydrographique
-  Périmètre d'OAP sectorielle
-  Périmètre Val de Loire UNESCO
-  Zone tampon du bien inscrit








Sources : IGN, Orléans Métropole, Even Conseil
Réalisation : Even Conseil - Janvier 2024

Sources : IGN, TVB du SCOT Orléans Métropole, Even Conseil
Réalisation : Even Conseil - Janvier 2024

Bou



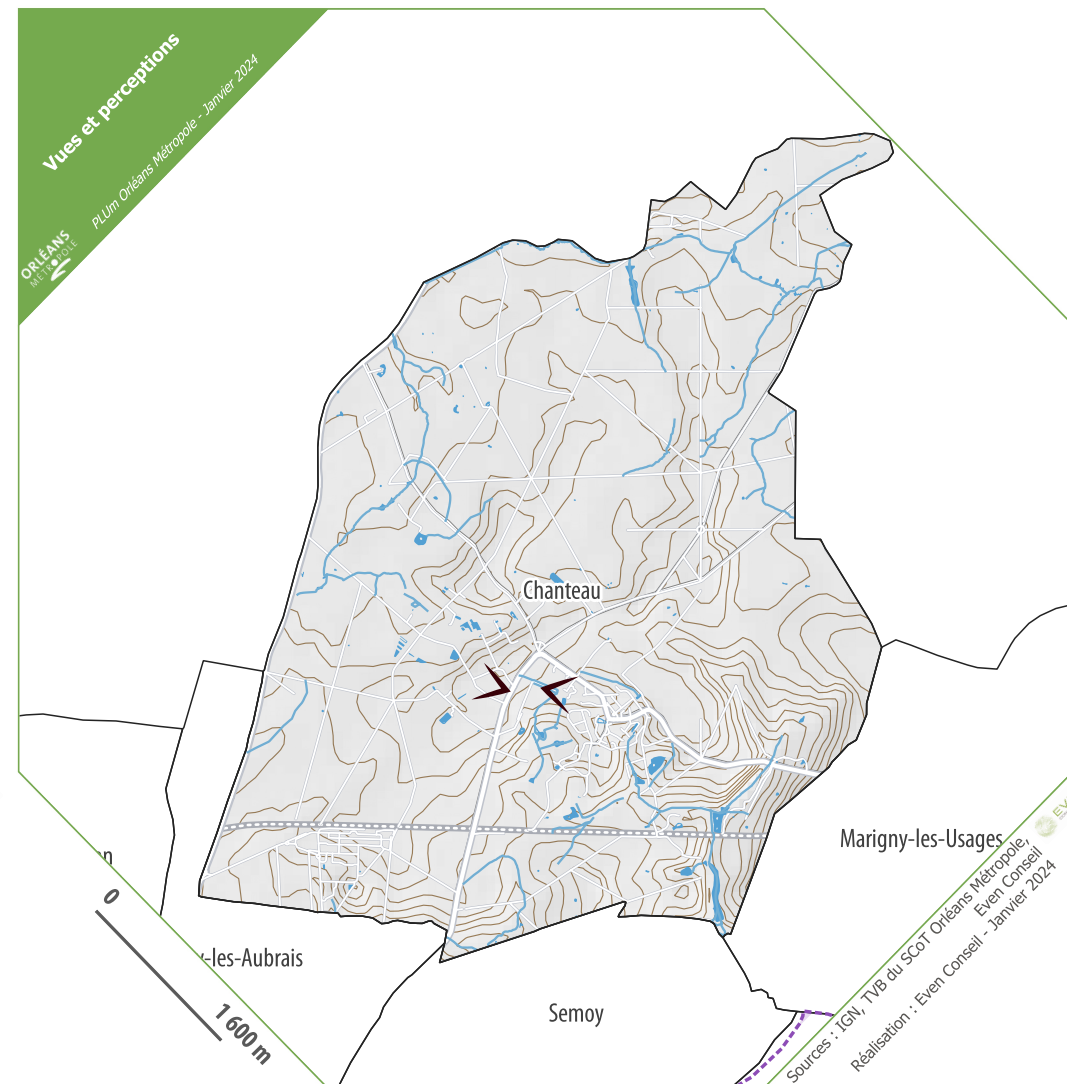
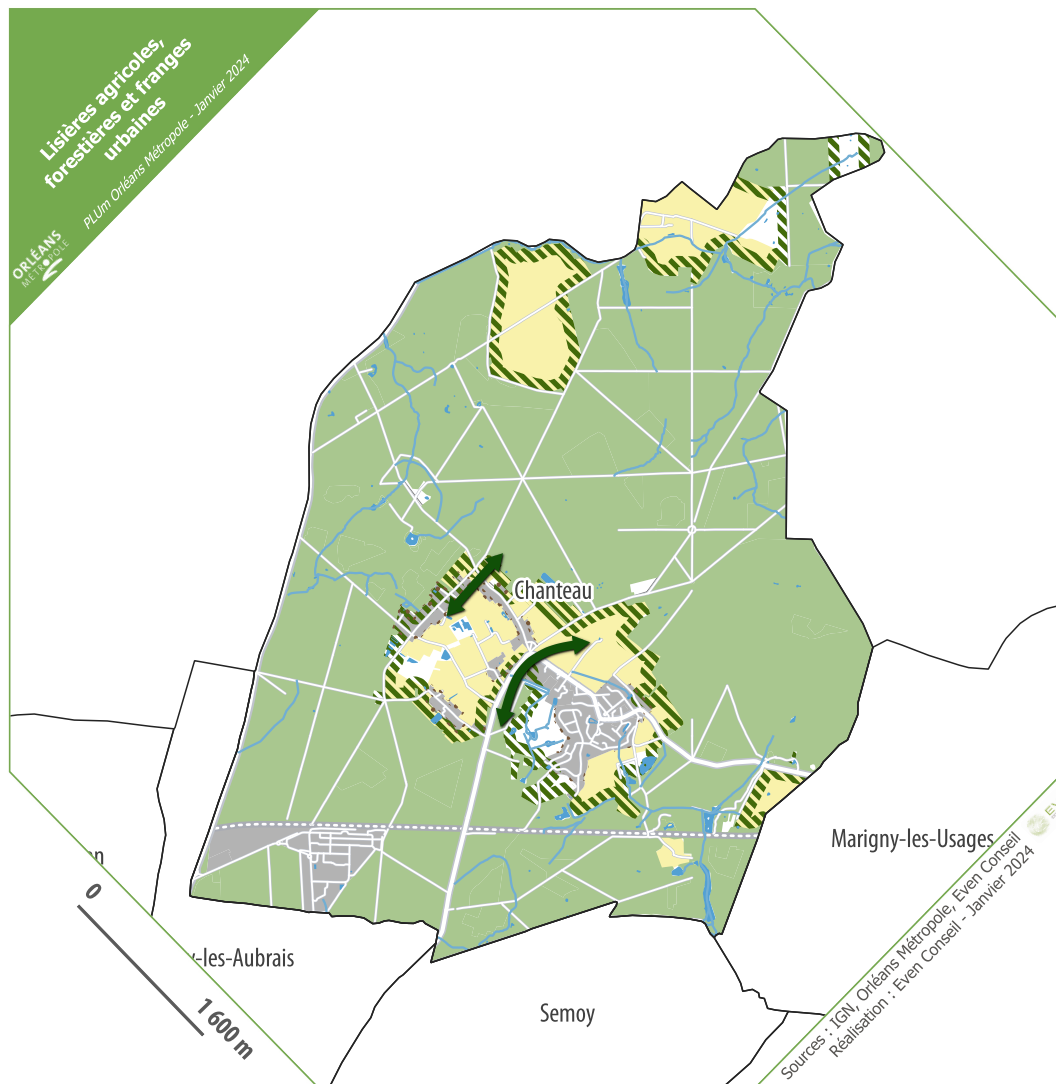
-  Franges urbaines
-  Lisières forestières
-  Espaces agricoles
-  Monuments forestiers
-  Coupures vertes
-  Périmètre d'OAP sectorielle







-  Vues lointaines portées par le relief
-  Perspectives remarquables
-  Vues de proximité sur le patrimoine paysager
-  Réseau hydrographique
-  Périmètre d'OAP sectorielle
-  Périmètre Val de Loire UNESCO
-  Zone tampon du bien inscrit








Sources : IGN, Orléans Métropole, Even Conseil
Réalisation : Even Conseil - Janvier 2024

Sources : IGN, TVB du SCOT Orléans Métropole, Even Conseil
Réalisation : Even Conseil - Janvier 2024

Chanteau



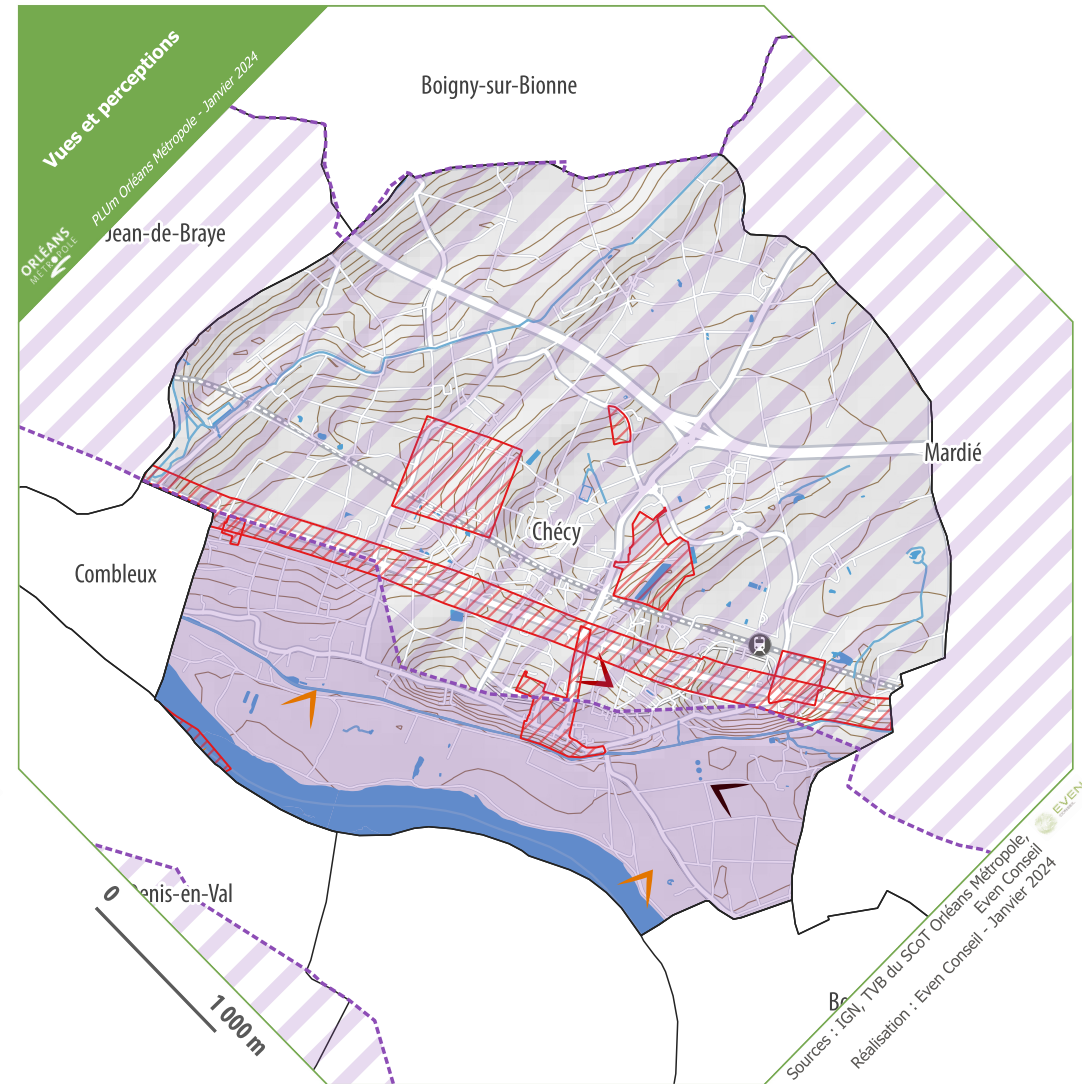
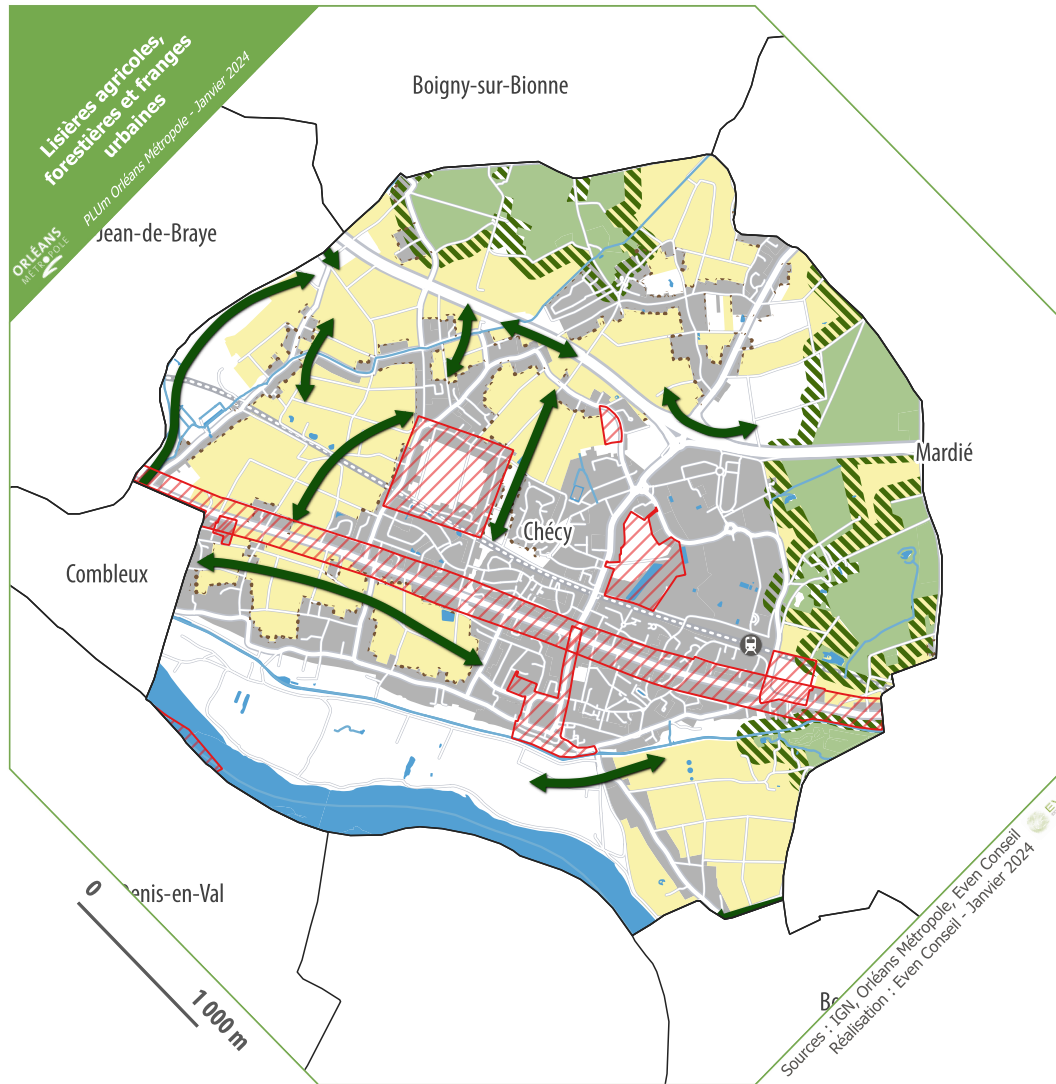
-  Franges urbaines
-  Lisières forestières
-  Espaces agricoles
-  Monuments forestiers
-  Coupures vertes
-  Périmètre d'OAP sectorielle

-  Vues lointaines portées par le relief
-  Perspectives remarquables
-  Vues de proximité sur le patrimoine paysager
-  Réseau hydrographique
-  Périmètre d'OAP sectorielle
-  Périmètre Val de Loire UNESCO
-  Zone tampon du bien inscrit

Sources : IGN, Orléans Métropole, Even Conseil
Réalisation : Even Conseil - Janvier 2024

Sources : IGN, TVB du SCOT Orléans Métropole, Even Conseil
Réalisation : Even Conseil - Janvier 2024

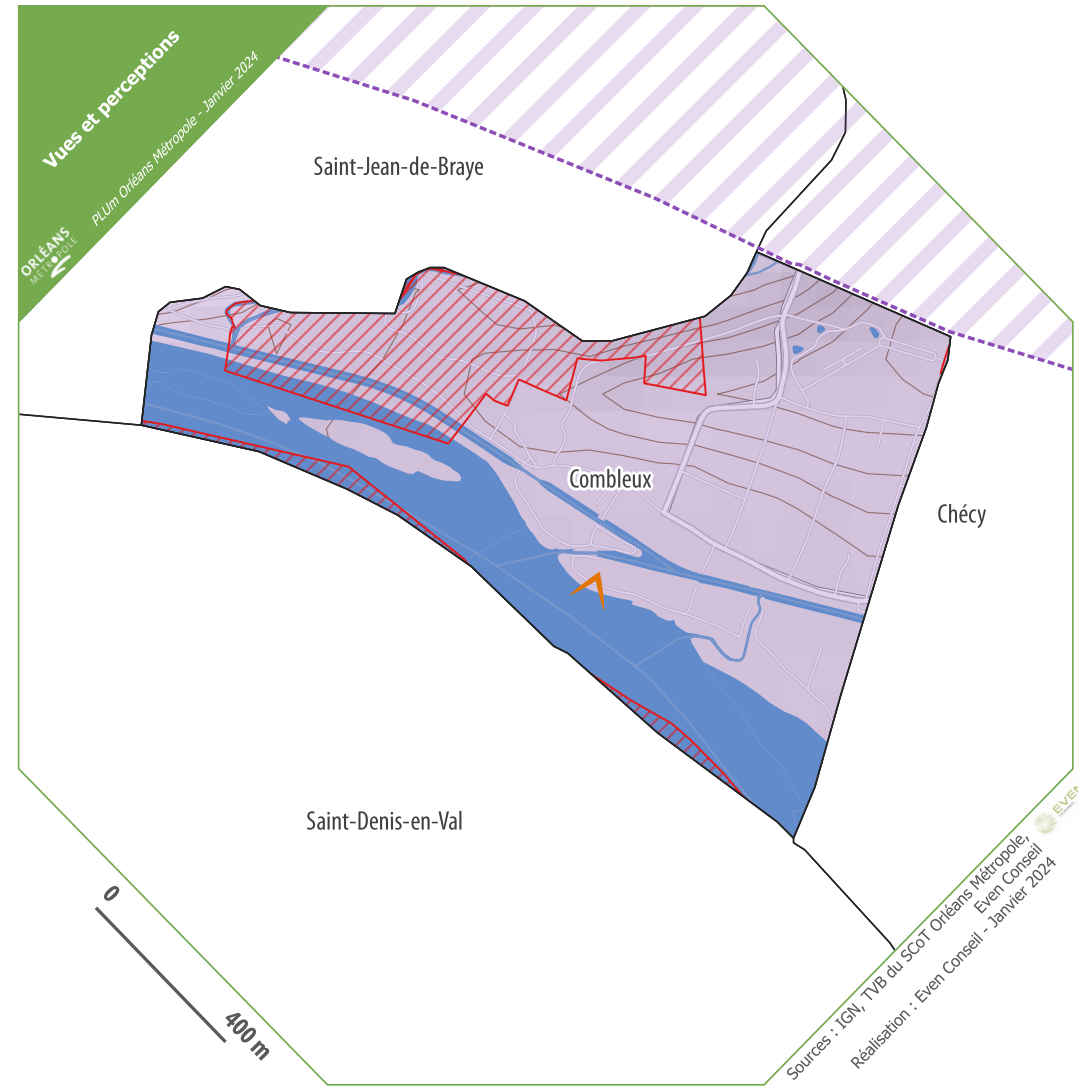
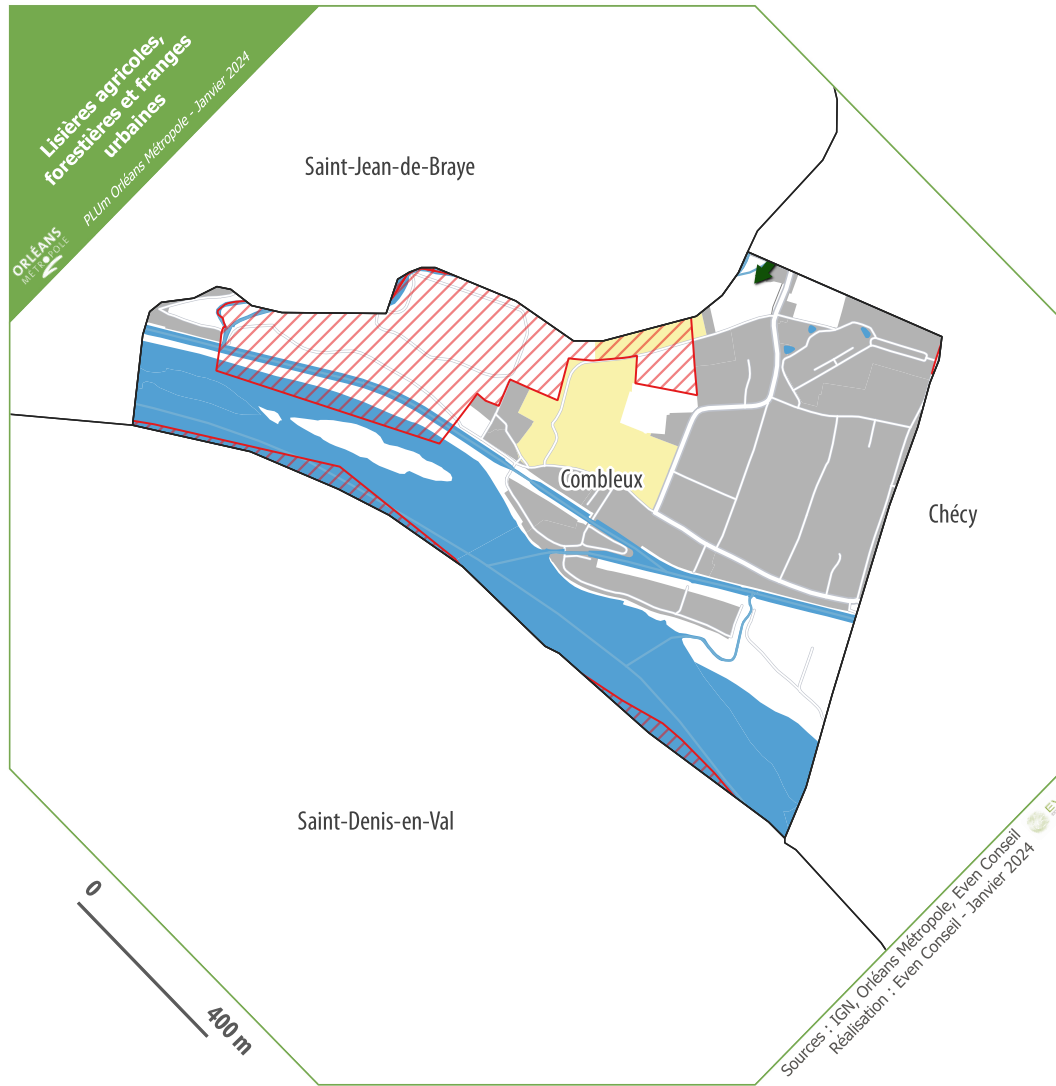
Chécy
















- Franges urbaines
- Lisières forestières
- Espaces agricoles
- Monuments forestiers
- Coupures vertes
- Périmètre d'OAP sectorielle

- Vues lointaines portées par le relief
- Perspectives remarquables
- Vues de proximité sur le patrimoine paysager
- Réseau hydrographique
- Périmètre d'OAP sectorielle
- Périmètre Val de Loire UNESCO
- Zone tampon du bien inscrit

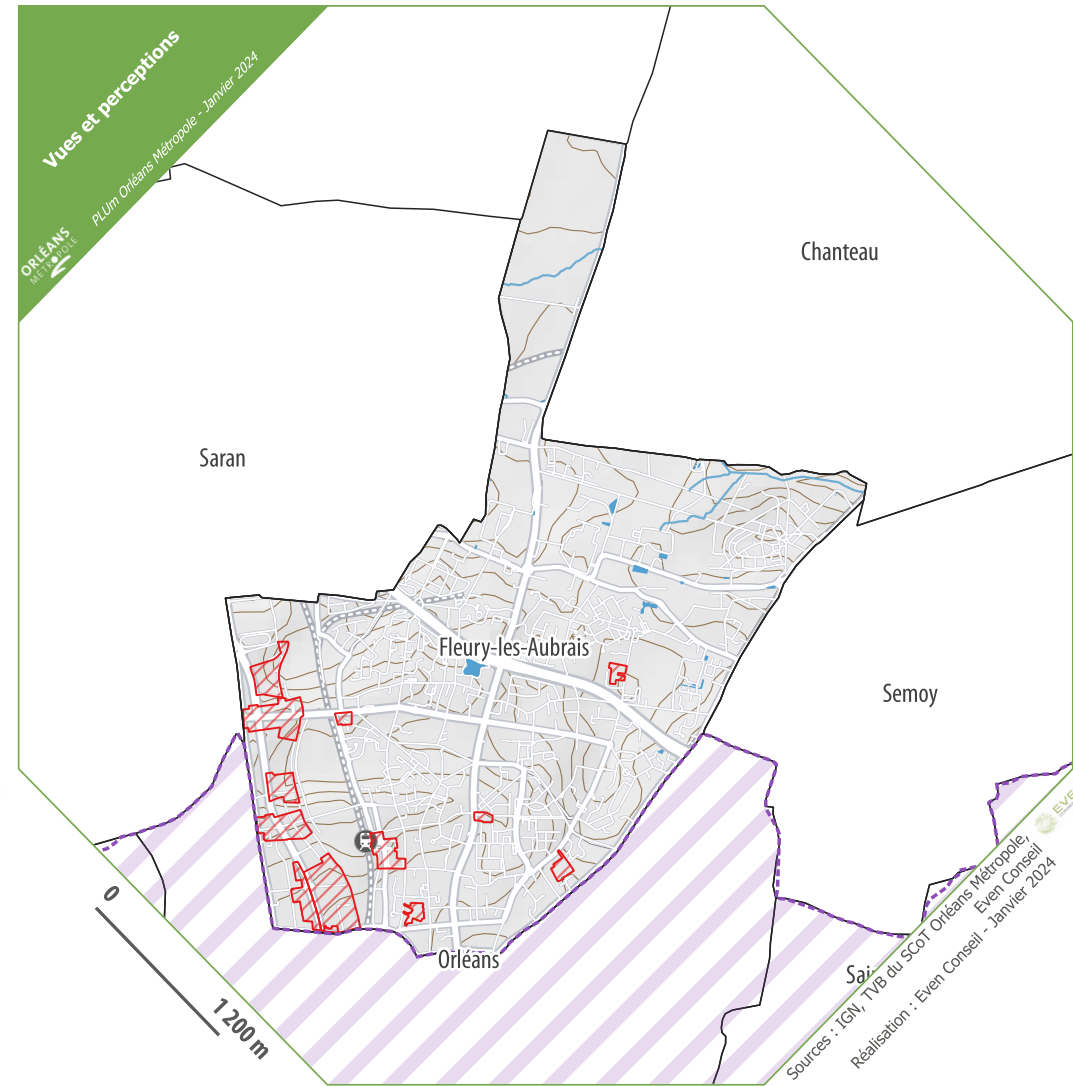
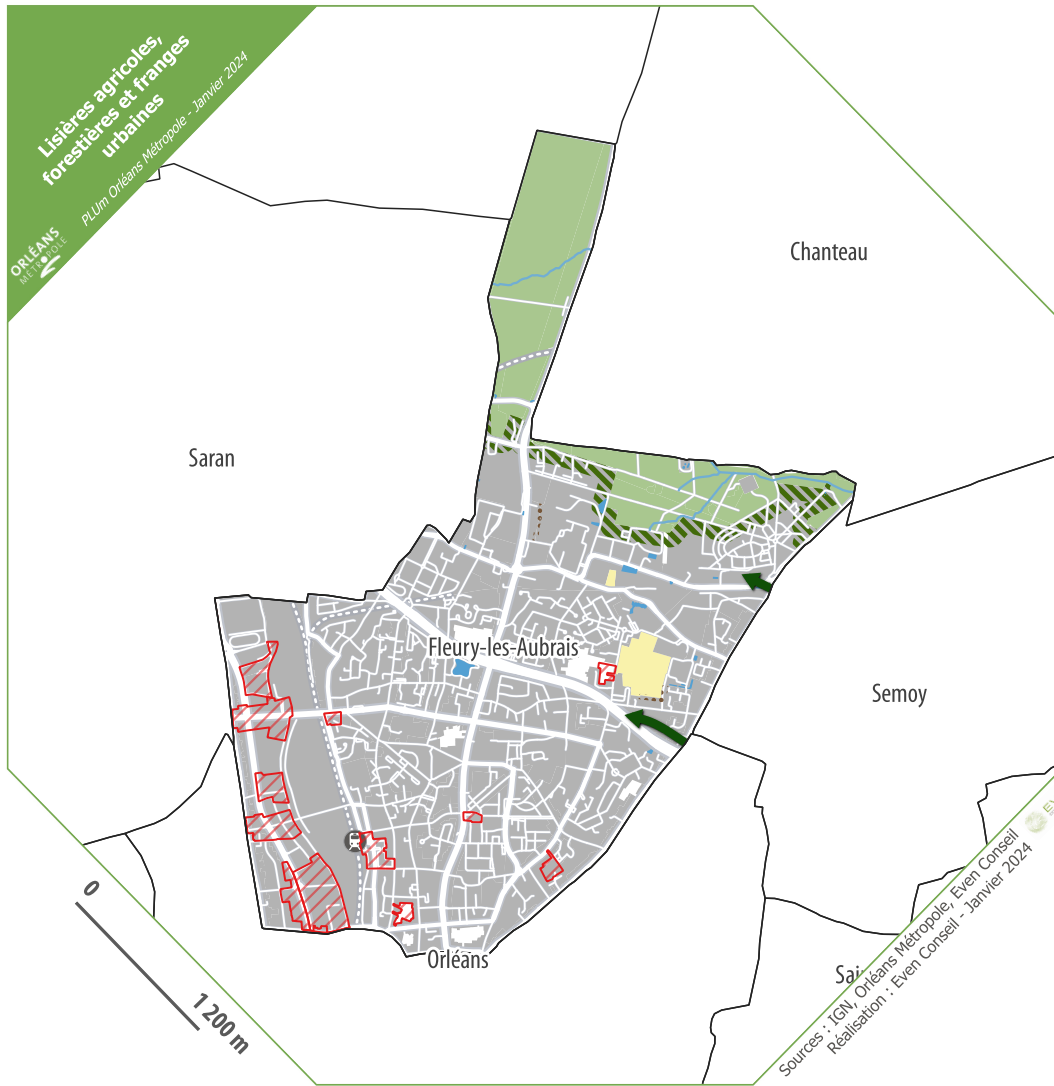
Combleux
















-  Franges urbaines
-  Lisières forestières
-  Espaces agricoles
-  Monuments forestiers
-  Coupures vertes
-  Périmètre d'OAP sectorielle

-  Vues lointaines portées par le relief
-  Perspectives remarquables
-  Vues de proximité sur le patrimoine paysager
-  Réseau hydrographique
-  Périmètre d'OAP sectorielle
-  Périmètre Val de Loire UNESCO
-  Zone tampon du bien inscrit

Fleury-les-Aubrais



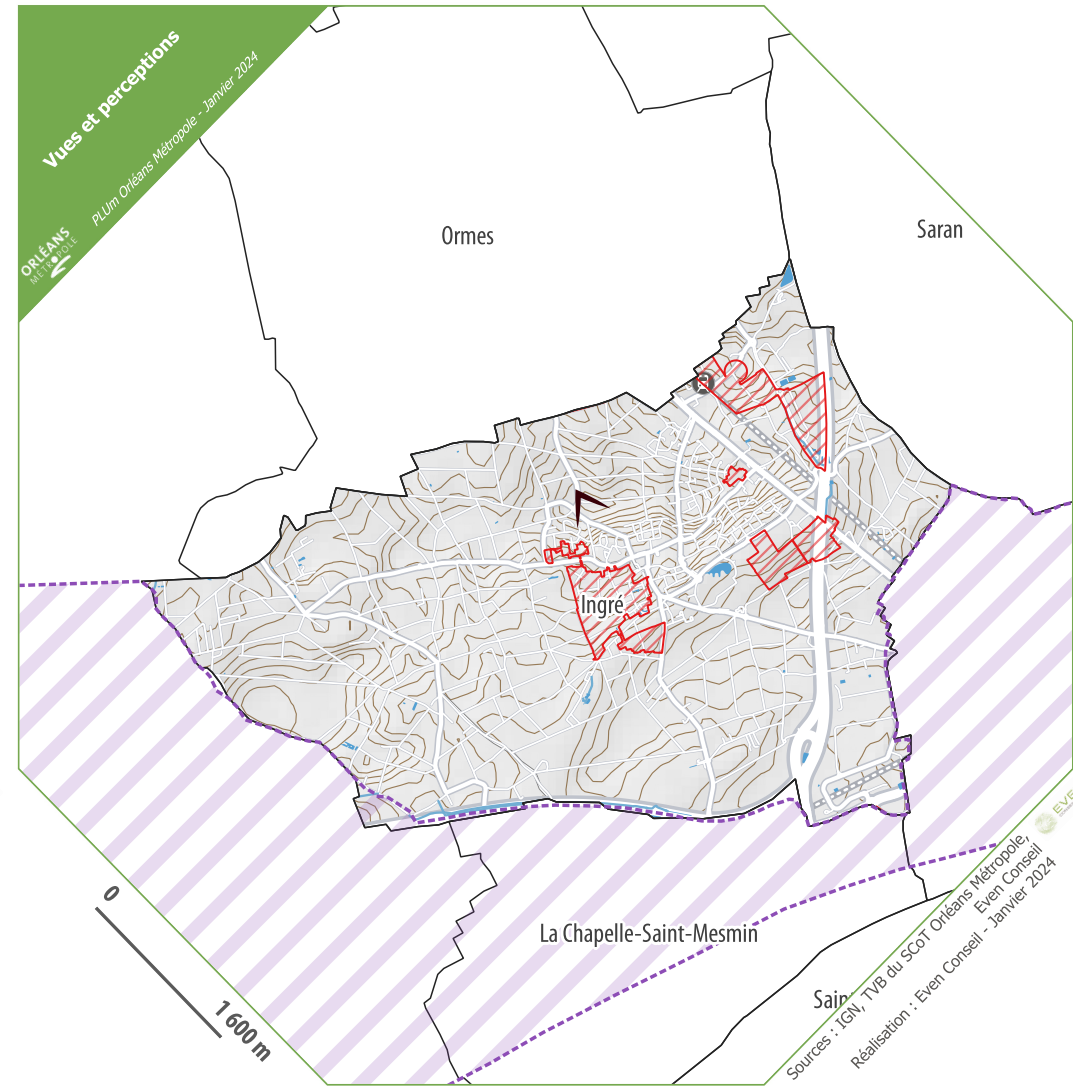
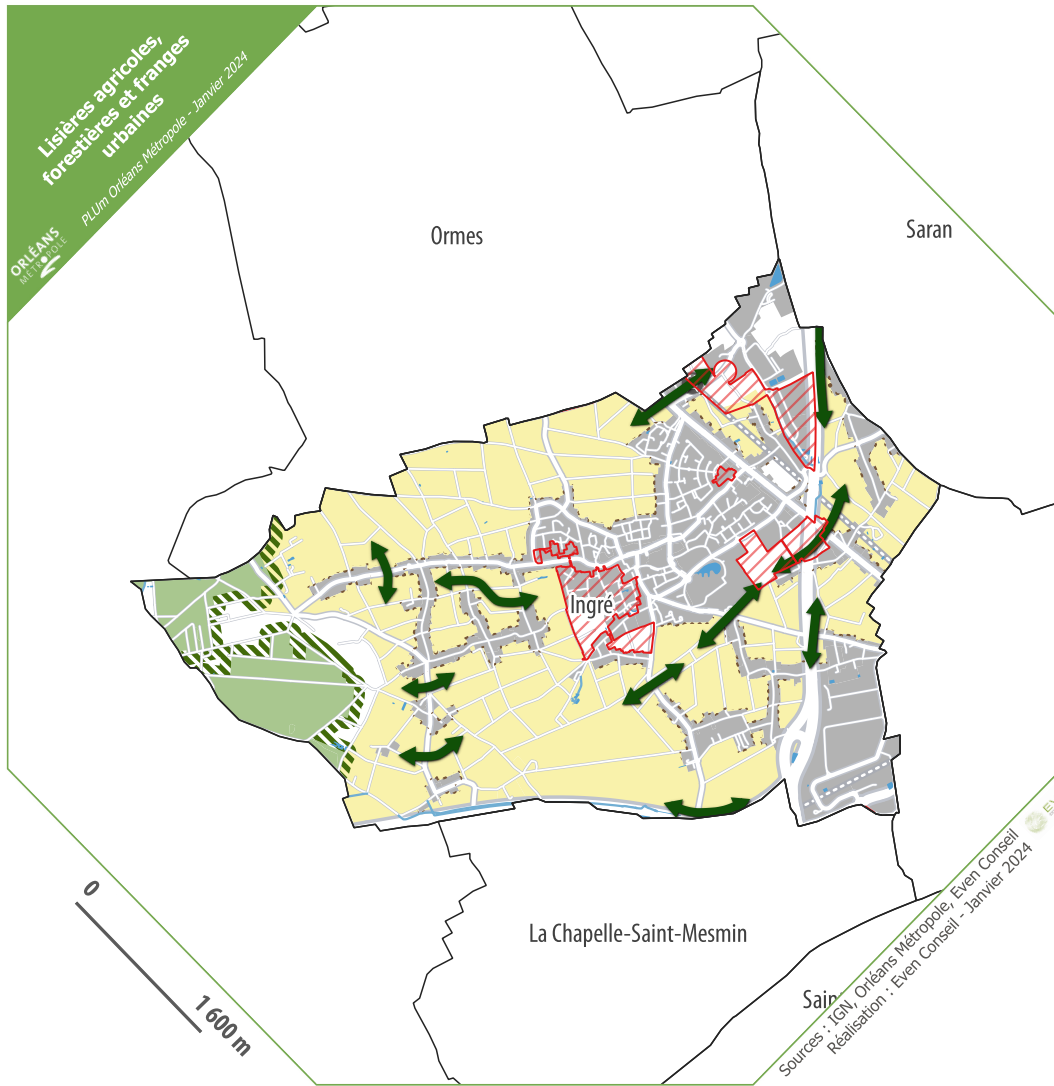
-  Franges urbaines
-  Lisières forestières
-  Espaces agricoles
-  Monuments forestiers
-  Coupures vertes
-  Périmètre d'OAP sectorielle







-  Vues lointaines portées par le relief
-  Perspectives remarquables
-  Vues de proximité sur le patrimoine paysager
-  Réseau hydrographique
-  Périmètre d'OAP sectorielle
-  Périmètre Val de Loire UNESCO
-  Zone tampon du bien inscrit








Sar...
Sources : IGN, Orléans Métropole, Even Conseil
Réalisation : Even Conseil - Janvier 2024

Sar...
Sources : IGN, TVB du SCOT Orléans Métropole, Even Conseil
Réalisation : Even Conseil - Janvier 2024

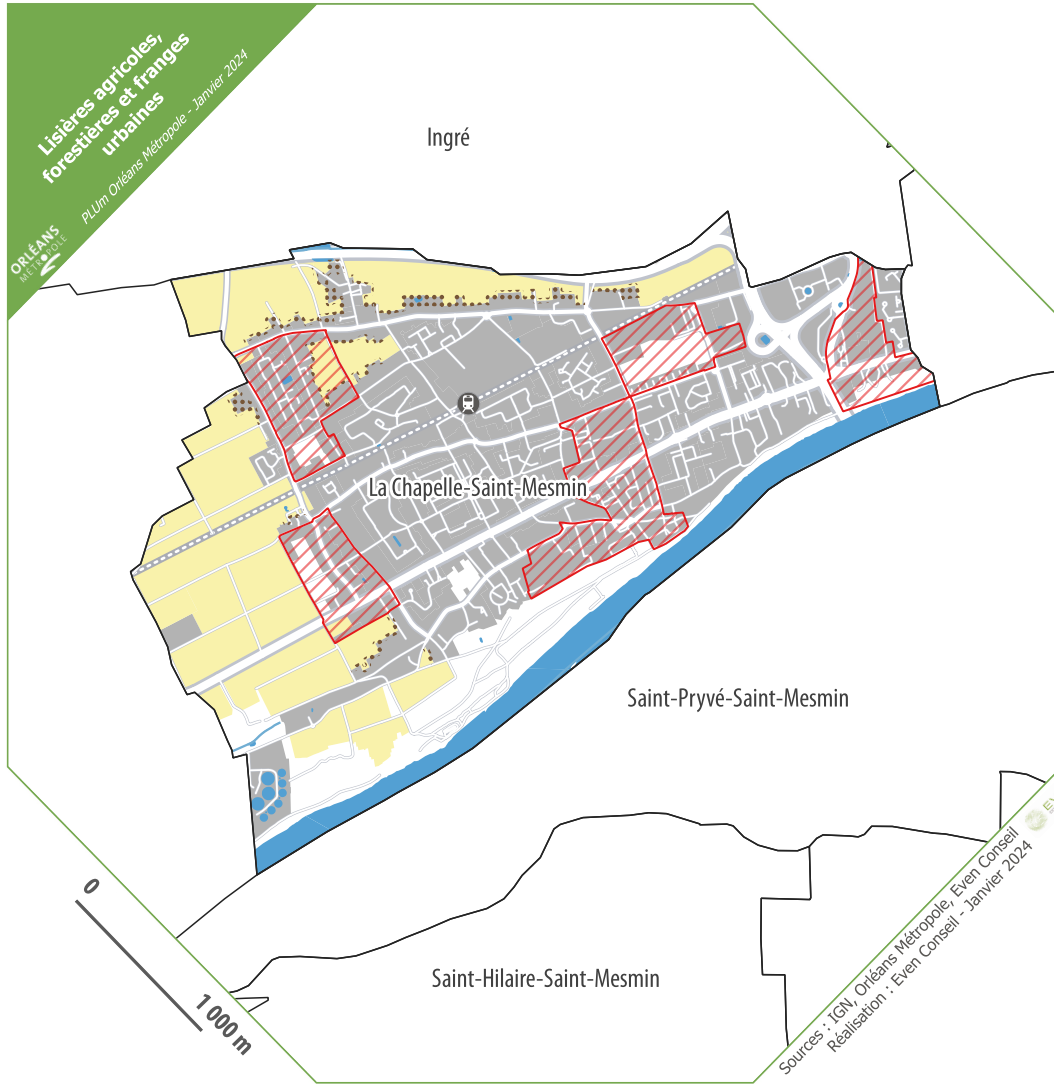
Ingré



-  Franges urbaines
-  Lisières forestières
-  Espaces agricoles
-  Monuments forestiers
-  Coupures vertes
-  Périmètre d'OAP sectorielle

-  Vues lointaines portées par le relief
-  Perspectives remarquables
-  Vues de proximité sur le patrimoine paysager
-  Réseau hydrographique
-  Périmètre d'OAP sectorielle
-  Périmètre Val de Loire UNESCO
-  Zone tampon du bien inscrit

La Chapelle-Saint-Mesmin



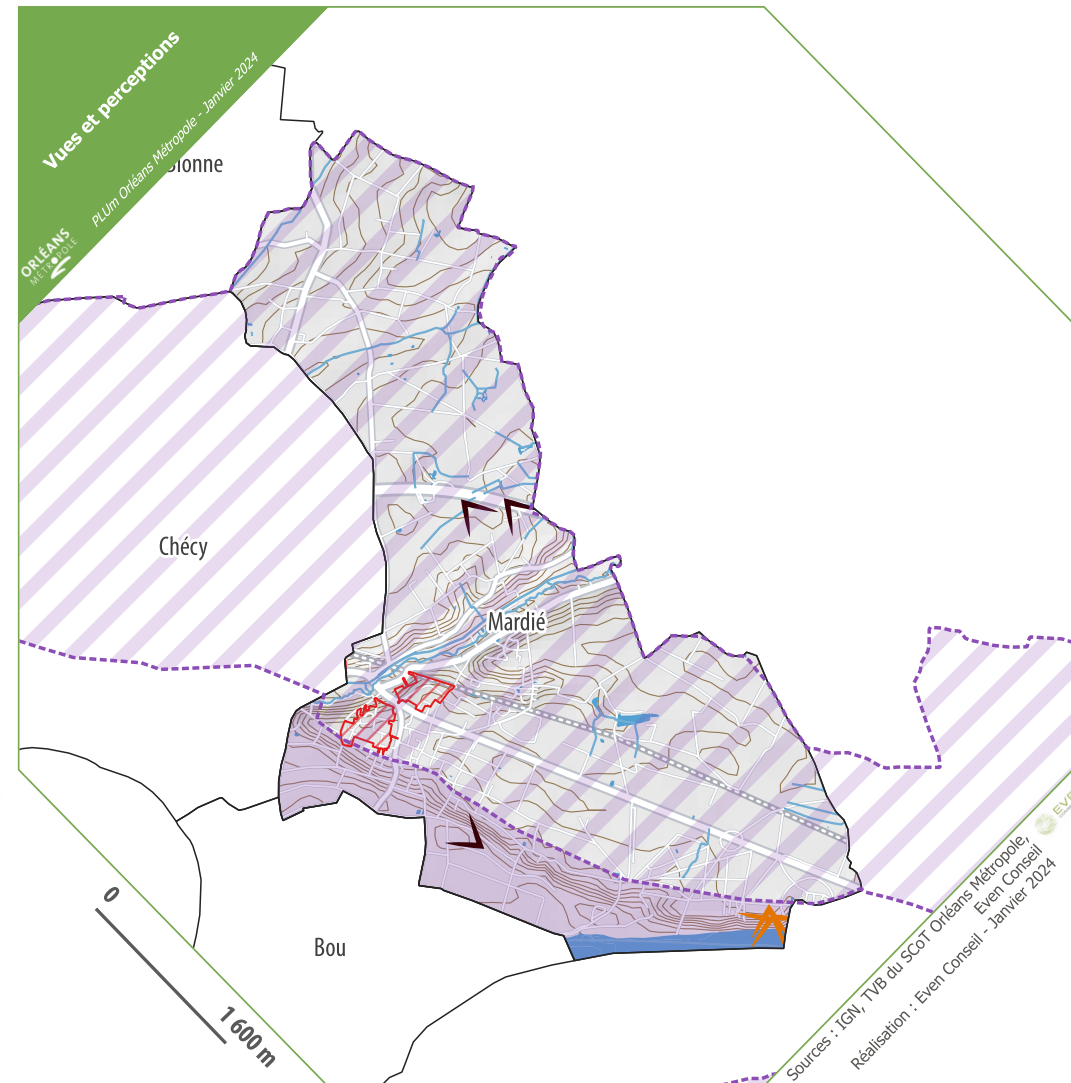
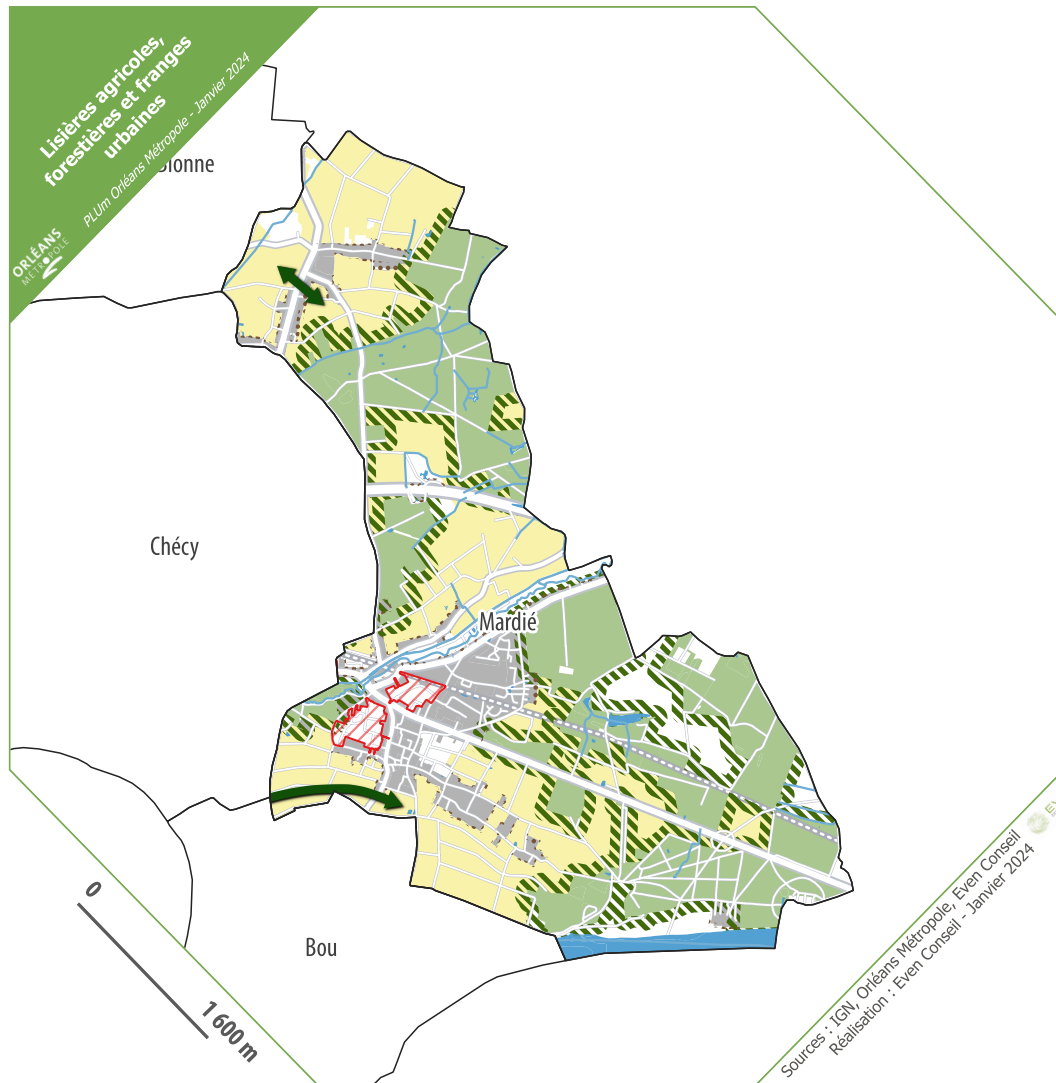
- Franges urbaines
- Lisières forestières
- Espaces agricoles
- Monuments forestiers
- Coupures vertes
- Périmètre d'OAP sectorielle







- Vues lointaines portées par le relief
- Perspectives remarquables
- Vues de proximité sur le patrimoine paysager
- Réseau hydrographique
- Périmètre d'OAP sectorielle
- Périmètre Val de Loire UNESCO
- Zone tampon du bien inscrit








Sources : IGN, Orléans Métropole, Even Conseil
Réalisation : Even Conseil - Janvier 2024

Sources : IGN, TVB du SCOT Orléans Métropole, Even Conseil
Réalisation : Even Conseil - Janvier 2024

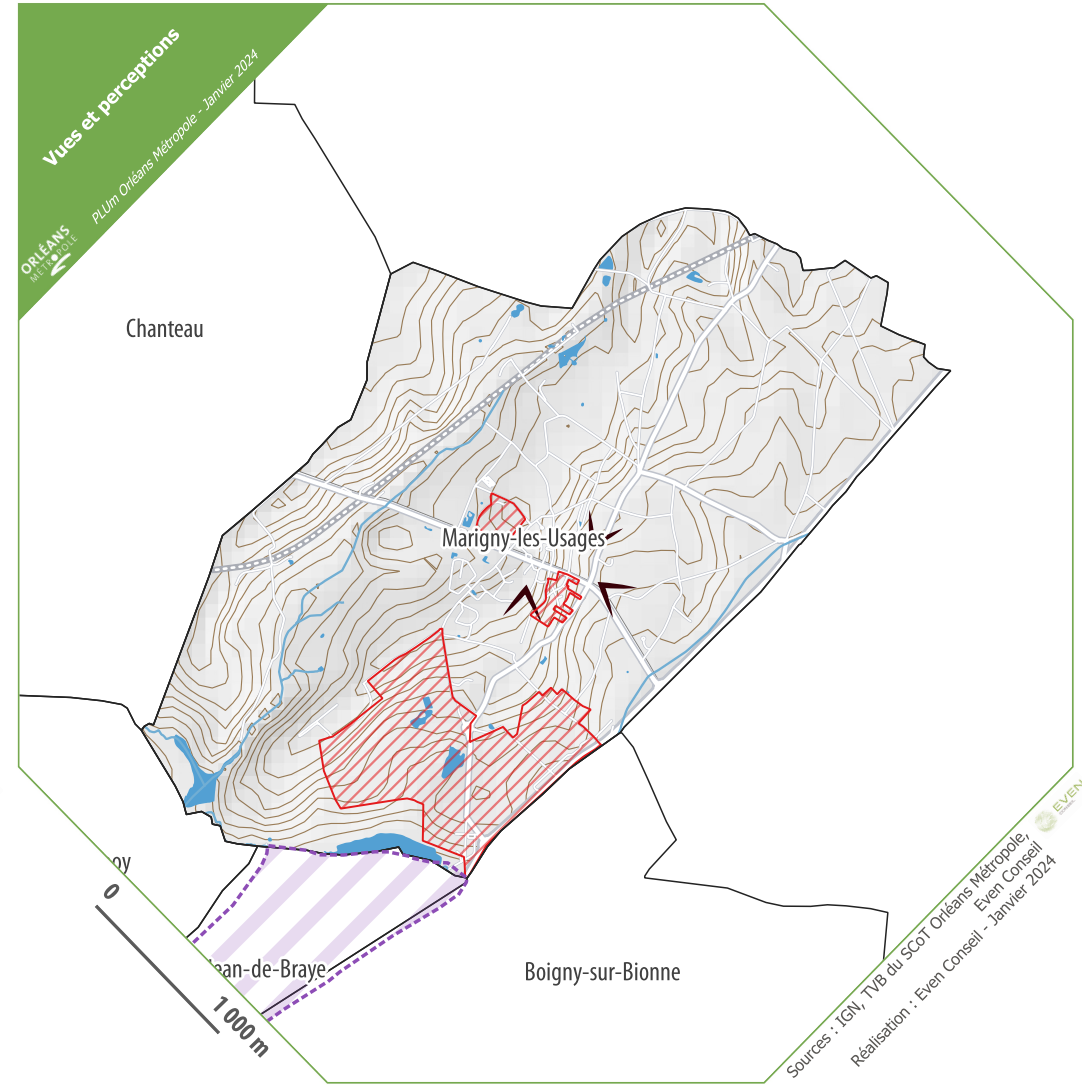
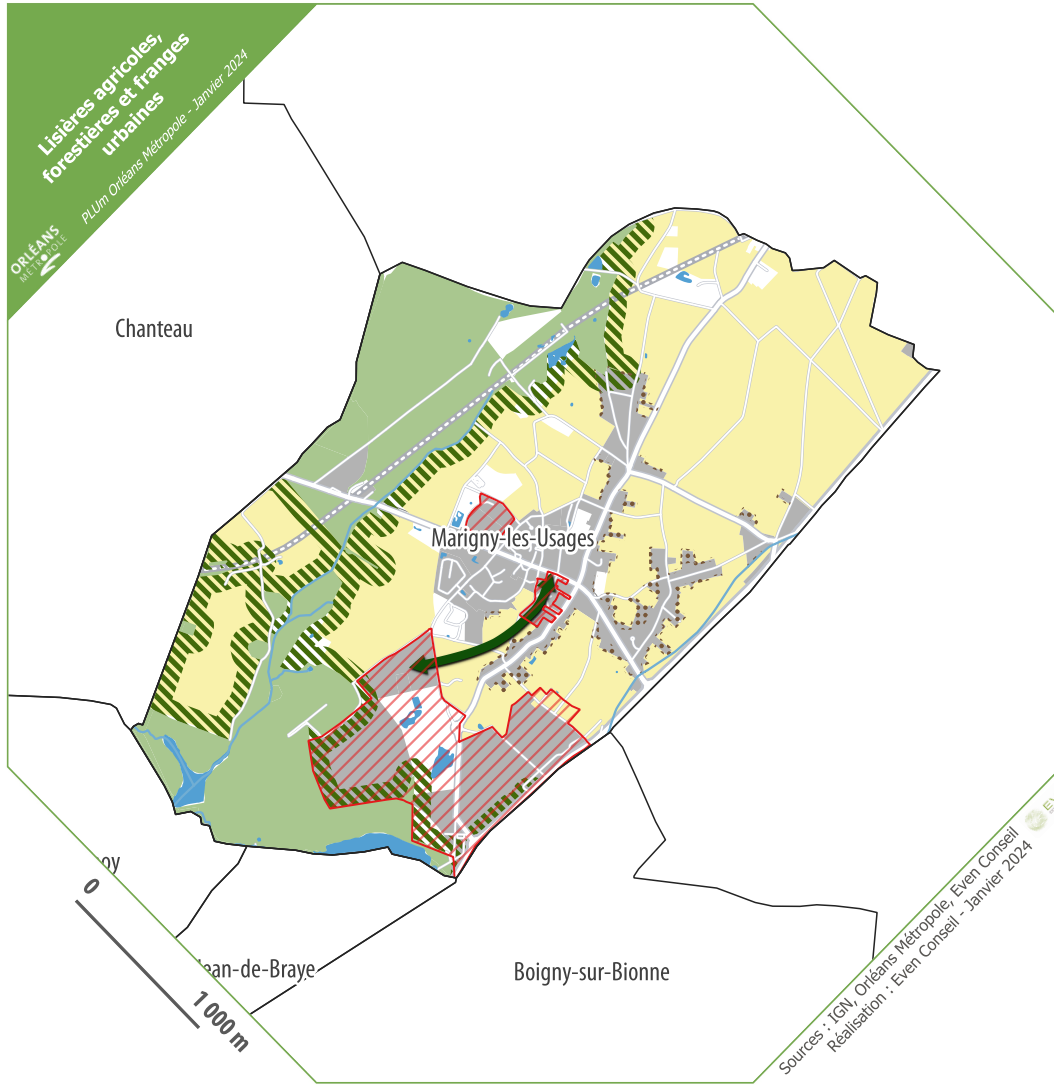
Mardié
















-  Franges urbaines
-  Lisières forestières
-  Espaces agricoles
-  Monuments forestiers
-  Coupures vertes
-  Périmètre d'OAP sectorielle

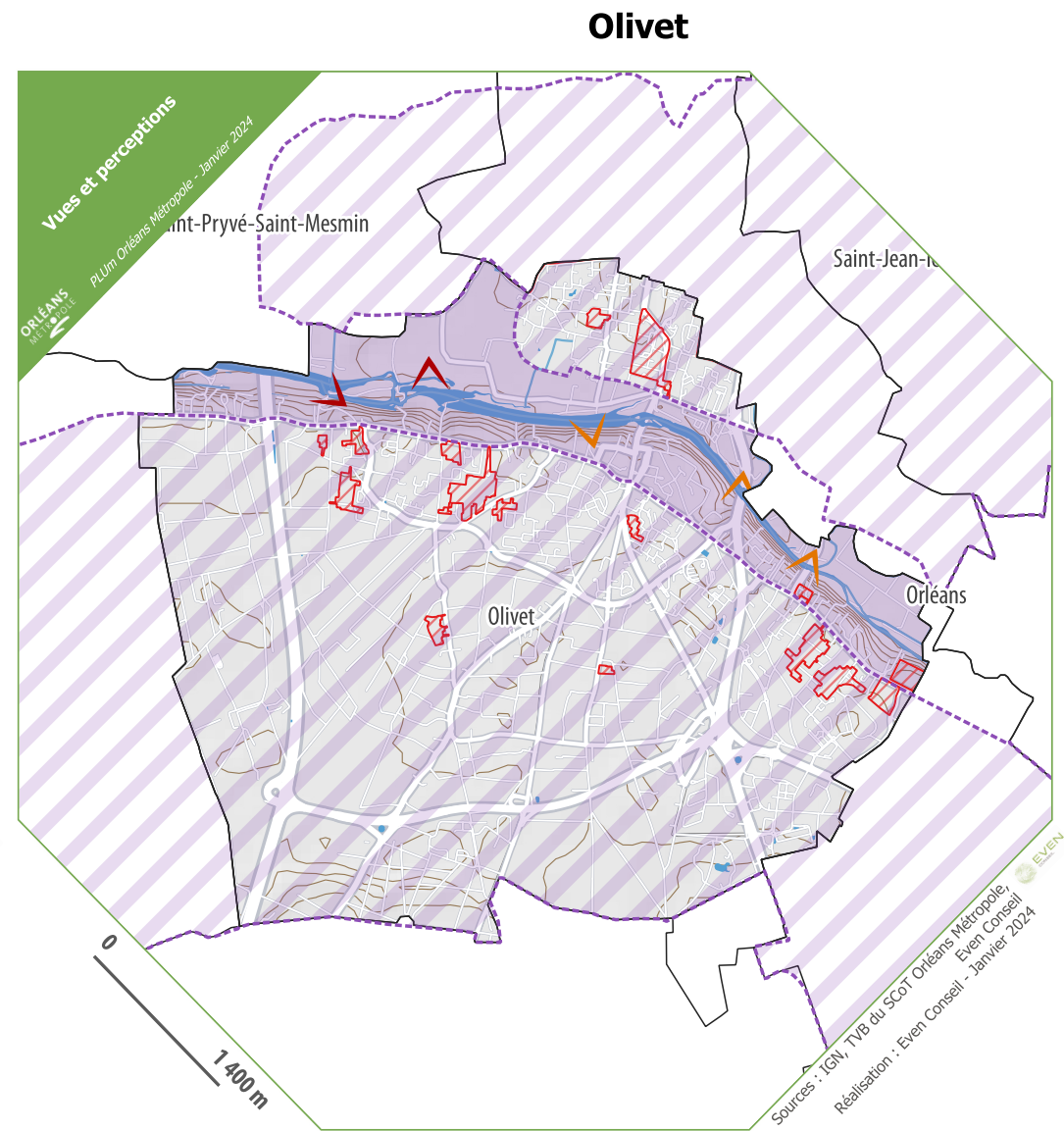
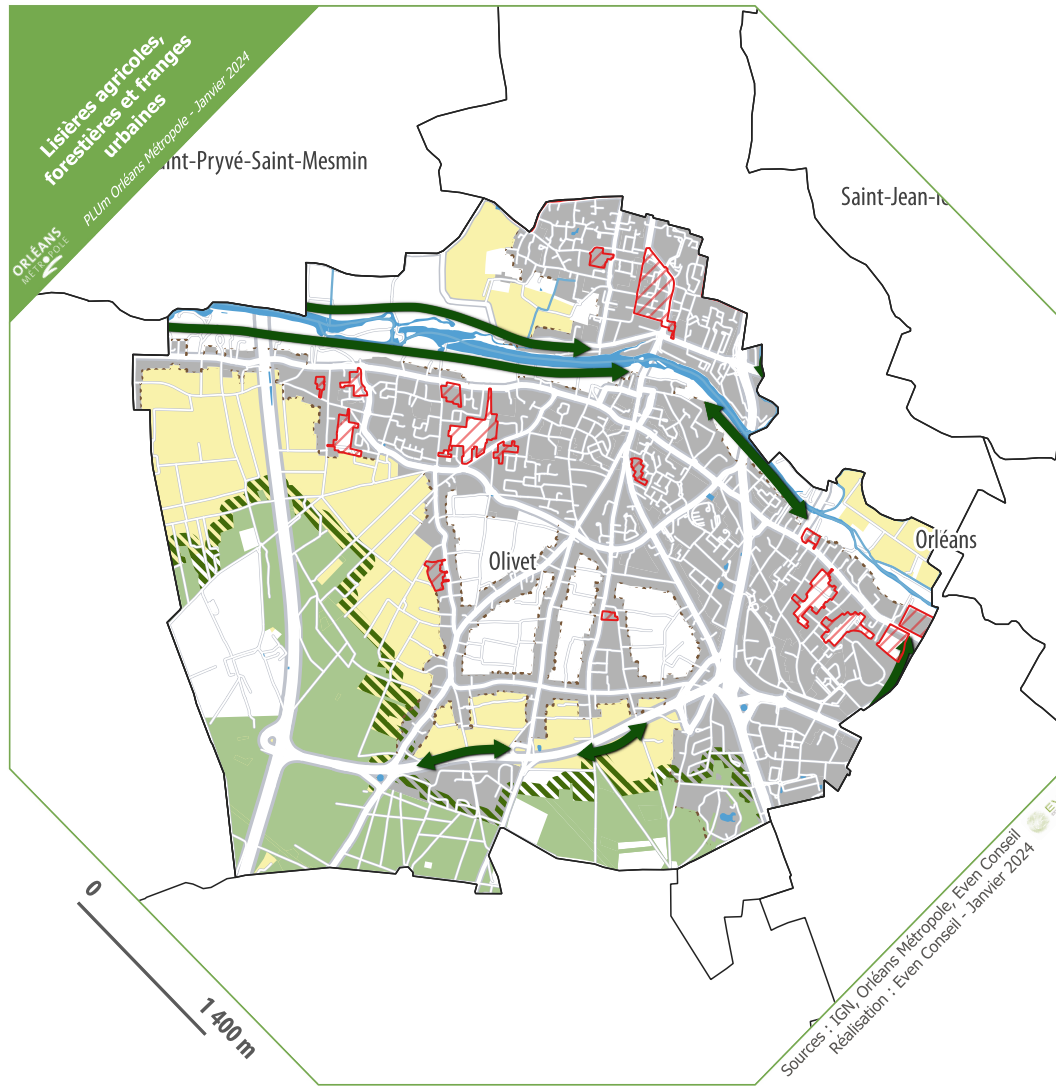
-  Vues lointaines portées par le relief
-  Perspectives remarquables
-  Vues de proximité sur le patrimoine paysager
-  Réseau hydrographique
-  Périmètre d'OAP sectorielle
-  Périmètre Val de Loire UNESCO
-  Zone tampon du bien inscrit







Marigny-les-Usages










-  Franges urbaines
-  Lisières forestières
-  Espaces agricoles
-  Monuments forestiers
-  Coupures vertes
-  Périmètre d'OAP sectorielle

-  Vues lointaines portées par le relief
-  Perspectives remarquables
-  Vues de proximité sur le patrimoine paysager
-  Réseau hydrographique
-  Périmètre d'OAP sectorielle
-  Périmètre Val de Loire UNESCO
-  Zone tampon du bien inscrit

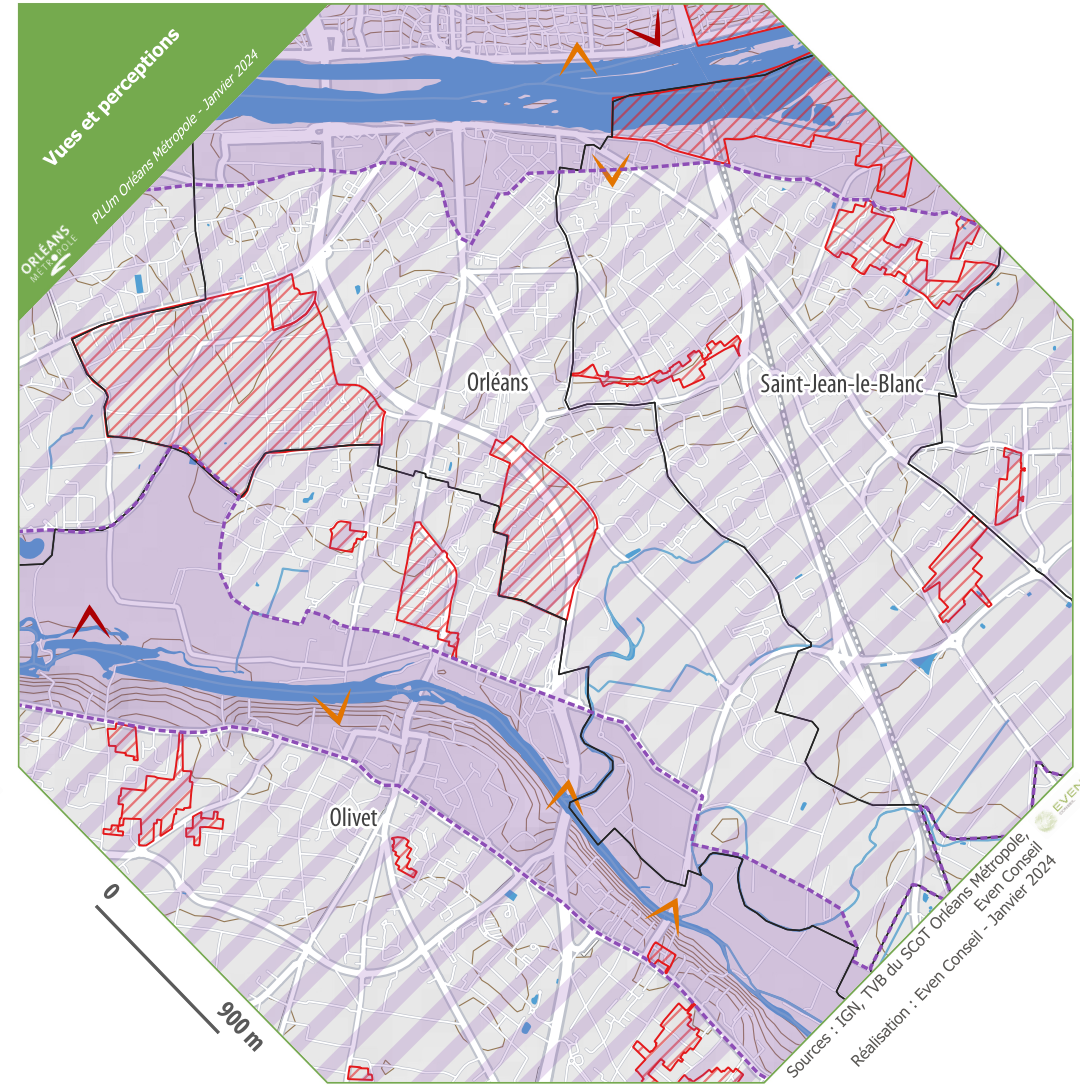
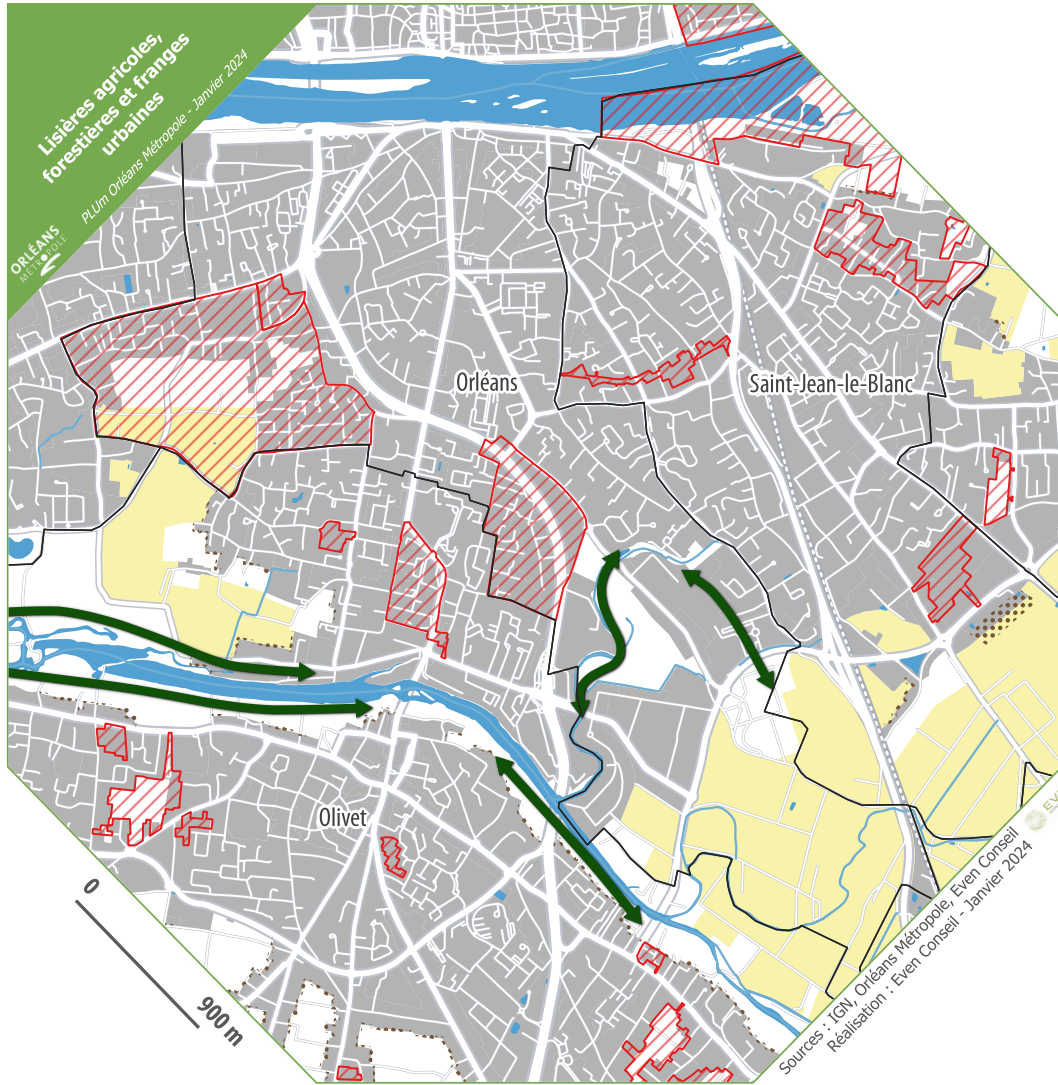








-  Franges urbaines
-  Lisières forestières
-  Espaces agricoles
-  Monuments forestiers
-  Coupures vertes
-  Périmètre d'OAP sectorielle








-  Vues lointaines portées par le relief
-  Perspectives remarquables
-  Vues de proximité sur le patrimoine paysager
-  Réseau hydrographique
-  Périmètre d'OAP sectorielle
-  Périmètre Val de Loire UNESCO
-  Zone tampon du bien inscrit

Olivet

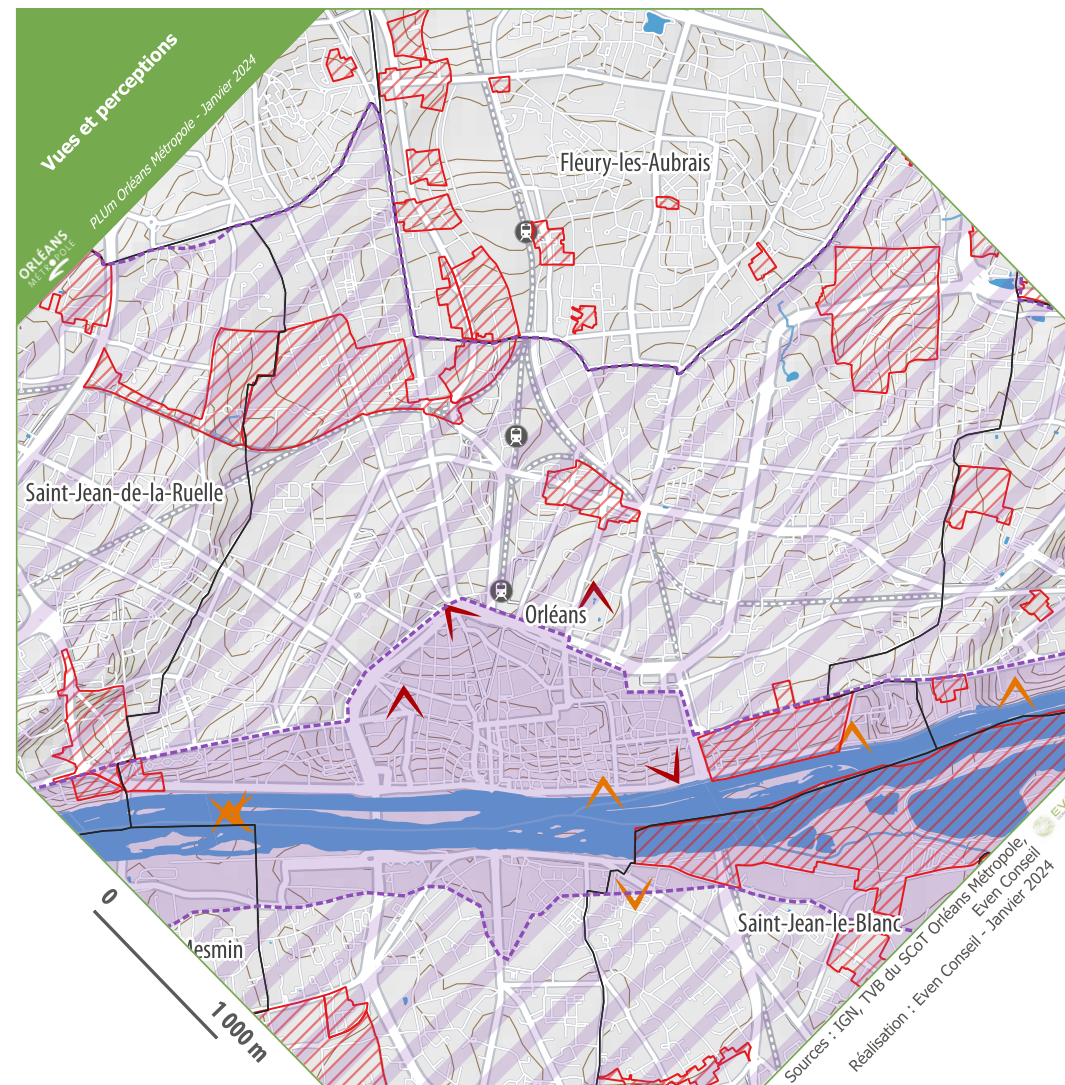
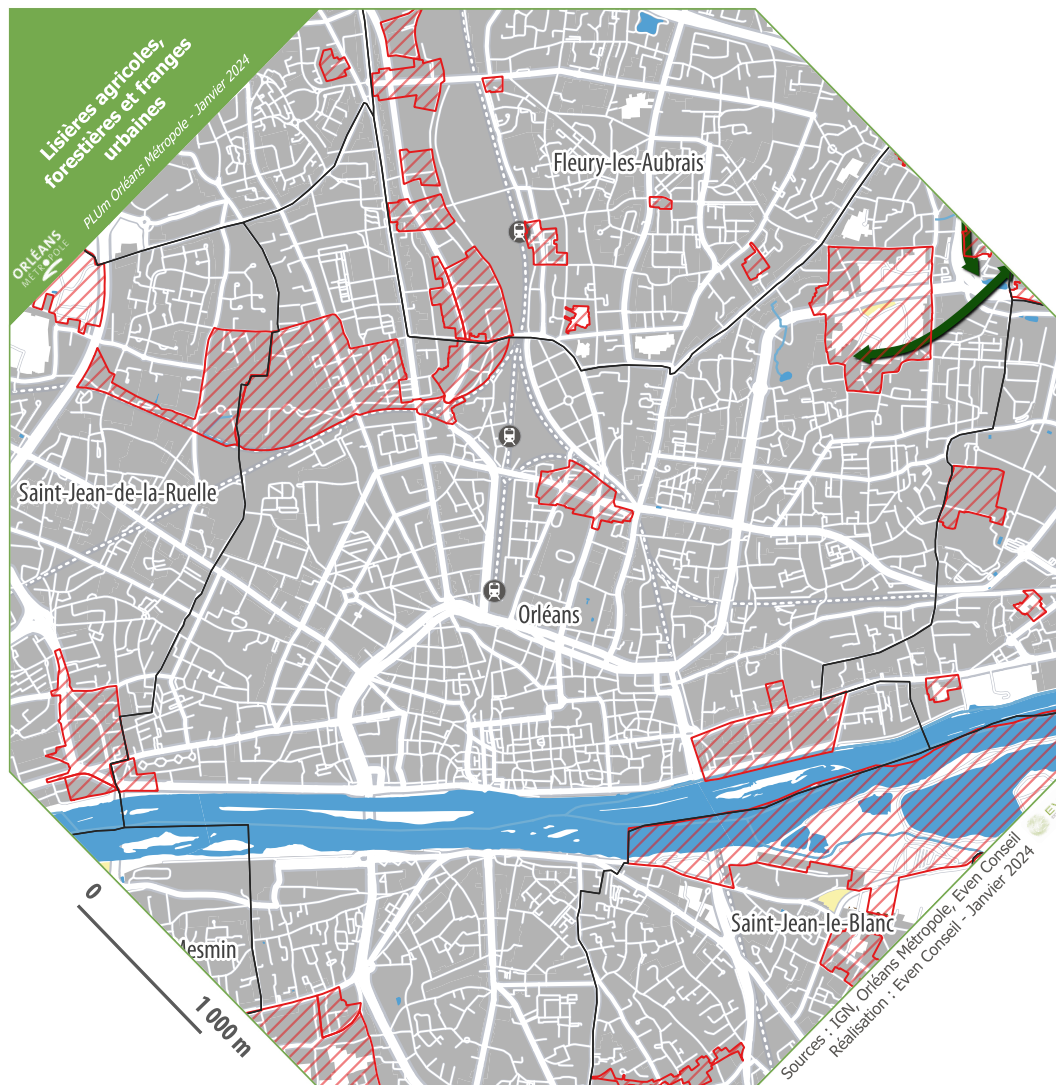
Orléans Loire
















-  Franges urbaines
-  Lisières forestières
-  Espaces agricoles
-  Monuments forestiers
-  Coupures vertes
-  Périmètre d'OAP sectorielle

-  Vues lointaines portées par le relief
-  Perspectives remarquables
-  Vues de proximité sur le patrimoine paysager
-  Réseau hydrographique
-  Périmètre d'OAP sectorielle
-  Périmètre Val de Loire UNESCO
-  Zone tampon du bien inscrit

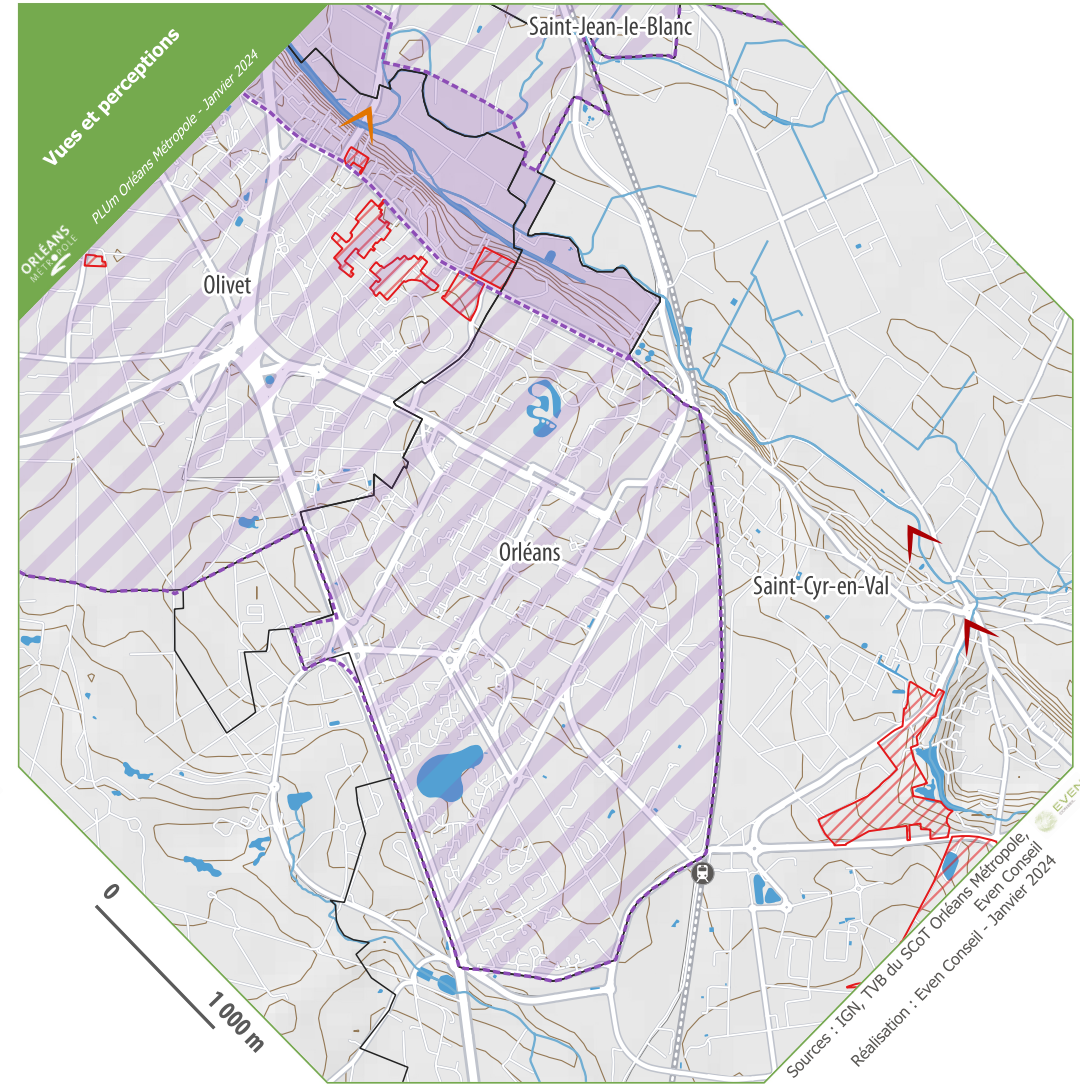
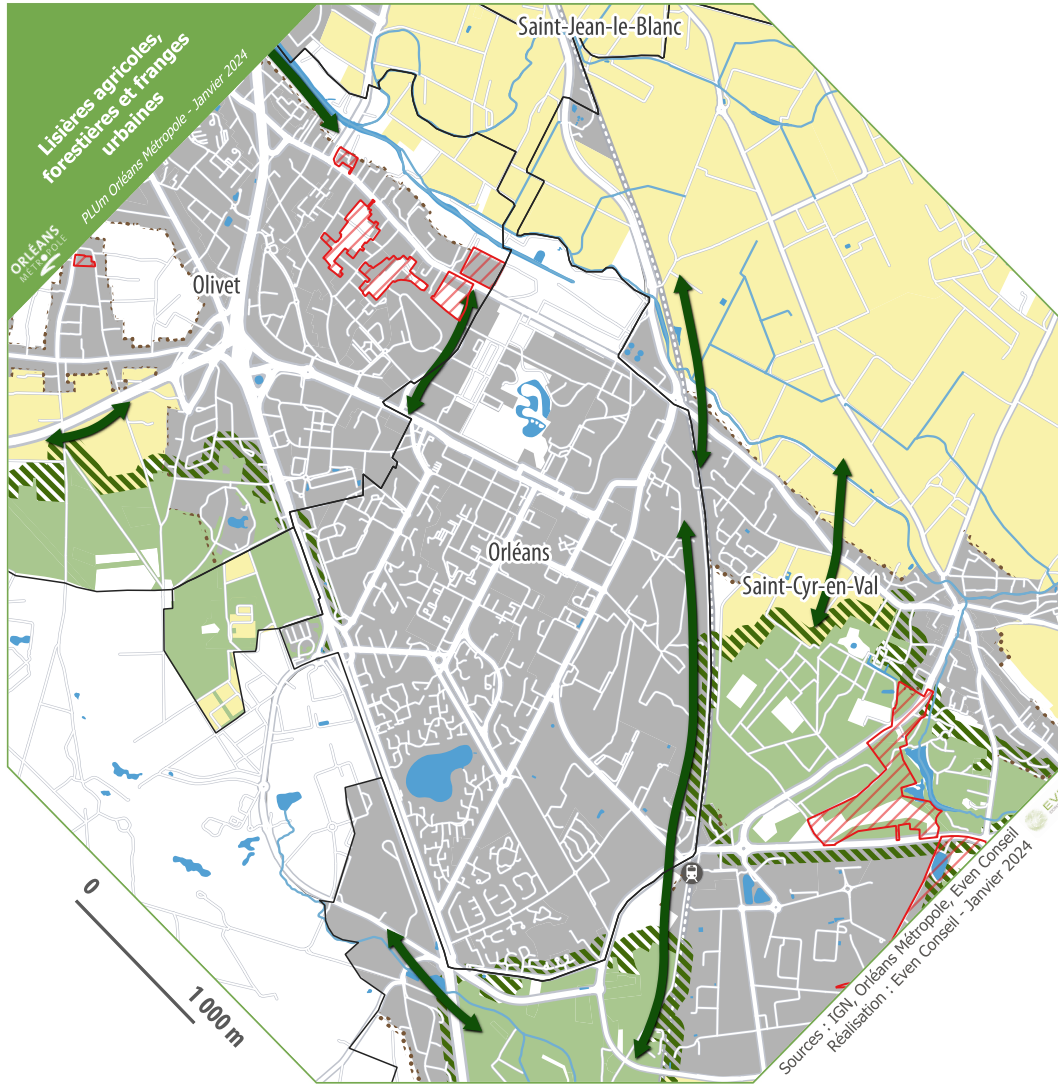
Orléans Nord
















-  Franges urbaines
-  Lisières forestières
-  Espaces agricoles
-  Monuments forestiers
-  Coupures vertes
-  Périmètre d'OAP sectorielle

-  Vues lointaines portées par le relief
-  Perspectives remarquables
-  Vues de proximité sur le patrimoine paysager
-  Réseau hydrographique
-  Périmètre d'OAP sectorielle
-  Périmètre Val de Loire UNESCO
-  Zone tampon du bien inscrit

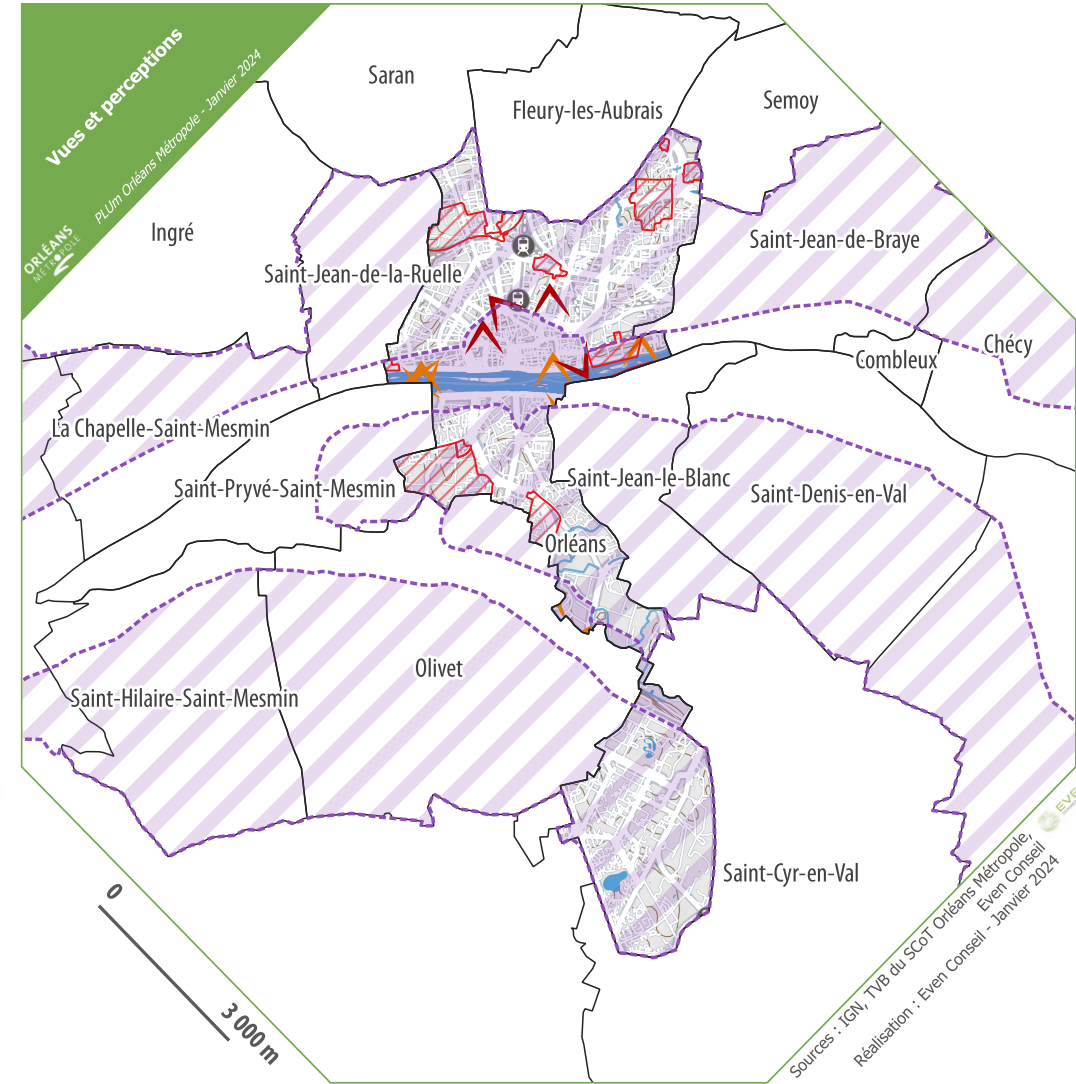
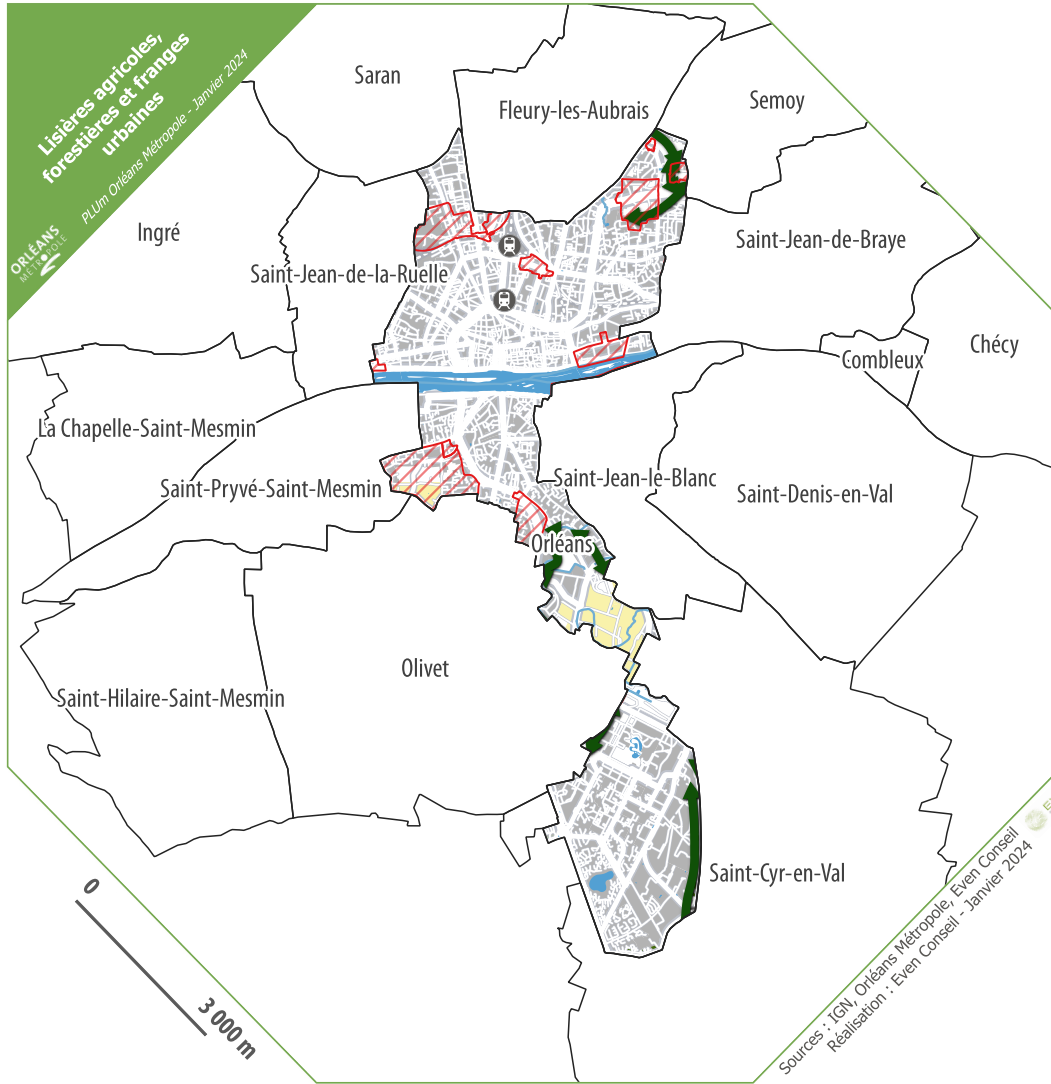
Orléans Sud
















-  Franges urbaines
-  Lisières forestières
-  Espaces agricoles
-  Monuments forestiers
-  Coupures vertes
-  Périmètre d'OAP sectorielle

-  Vues lointaines portées par le relief
-  Perspectives remarquables
-  Vues de proximité sur le patrimoine paysager
-  Réseau hydrographique
-  Périmètre d'OAP sectorielle
-  Périmètre Val de Loire UNESCO
-  Zone tampon du bien inscrit

Orléans



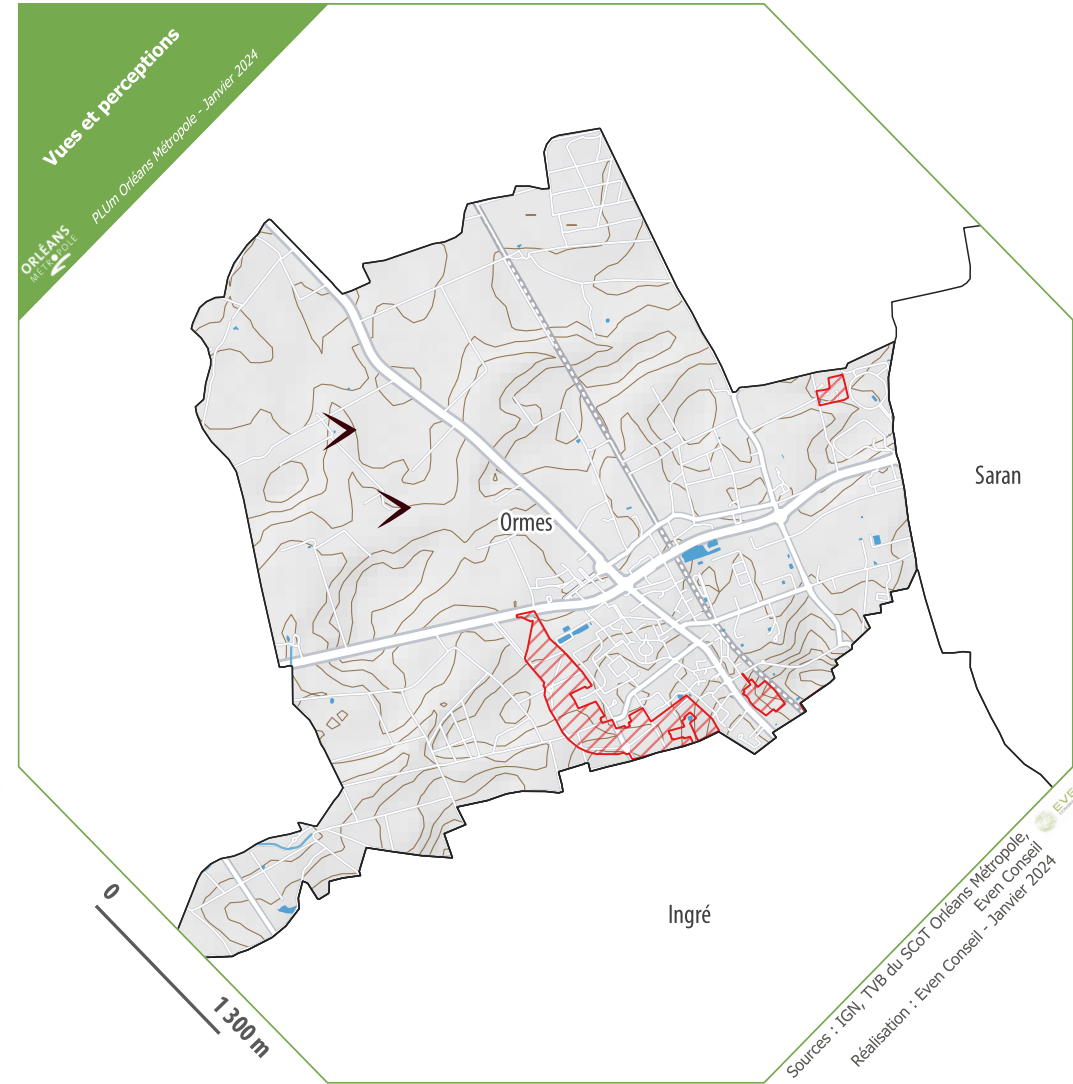
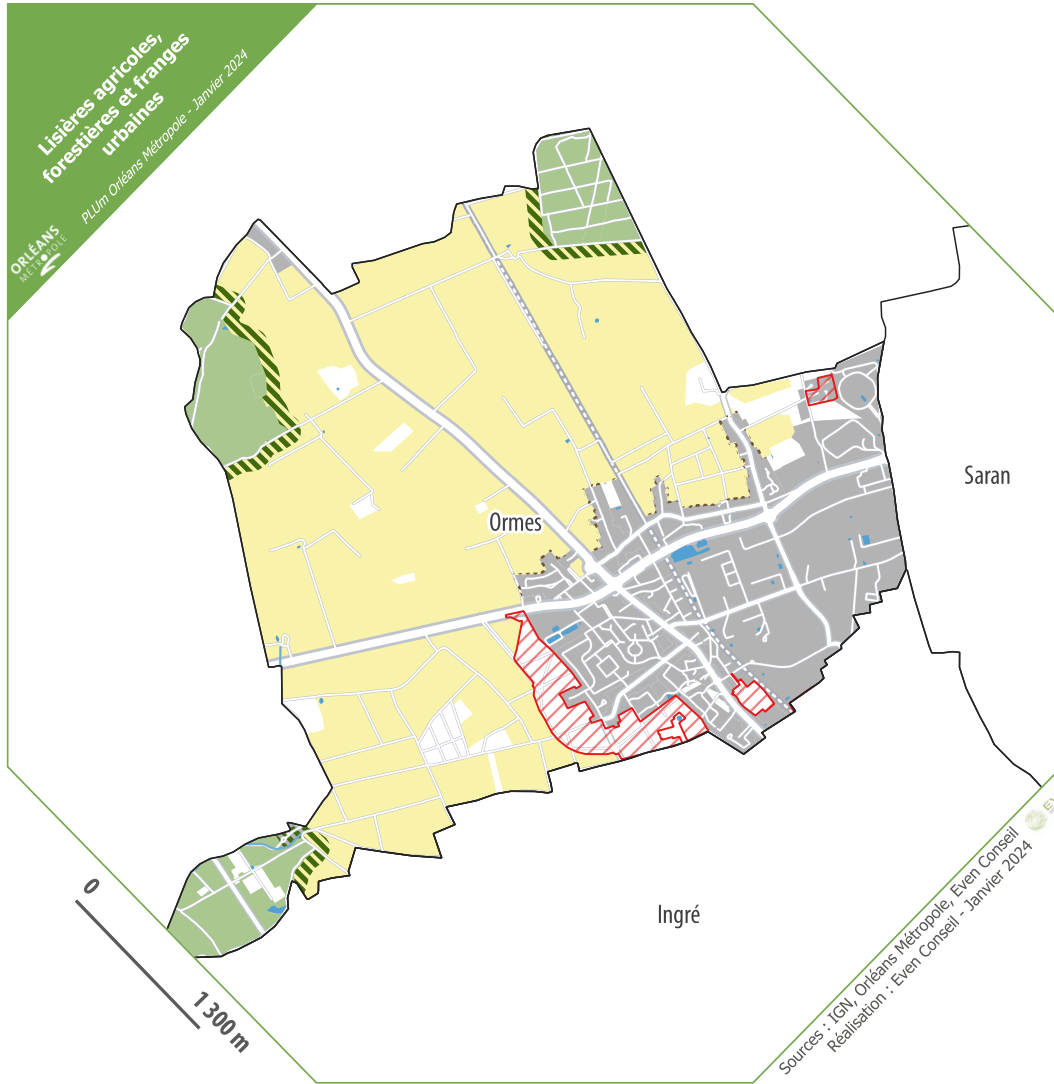
-  Franges urbaines
-  Lisières forestières
-  Espaces agricoles
-  Monuments forestiers
-  Coupures vertes
-  Périmètre d'OAP sectorielle

-  Vues lointaines portées par le relief
-  Perspectives remarquables
-  Vues de proximité sur le patrimoine paysager
-  Réseau hydrographique
-  Périmètre d'OAP sectorielle
-  Périmètre Val de Loire UNESCO
-  Zone tampon du bien inscrit

Sources : IGN, Orléans Métropole, Even Conseil
Réalisation : Even Conseil - Janvier 2024

Sources : IGN, TVB du SCOT Orléans Métropole, Even Conseil
Réalisation : Even Conseil - Janvier 2024

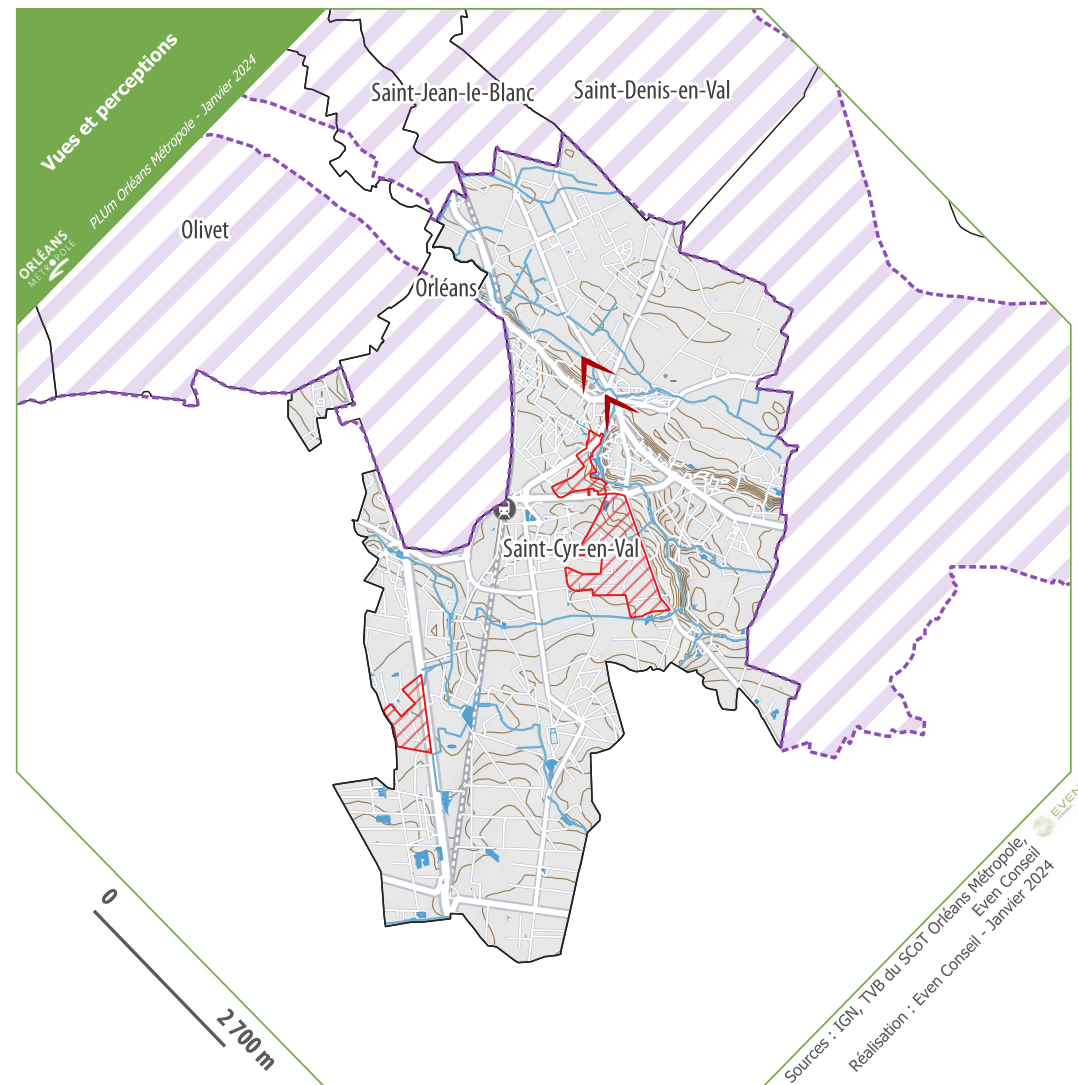
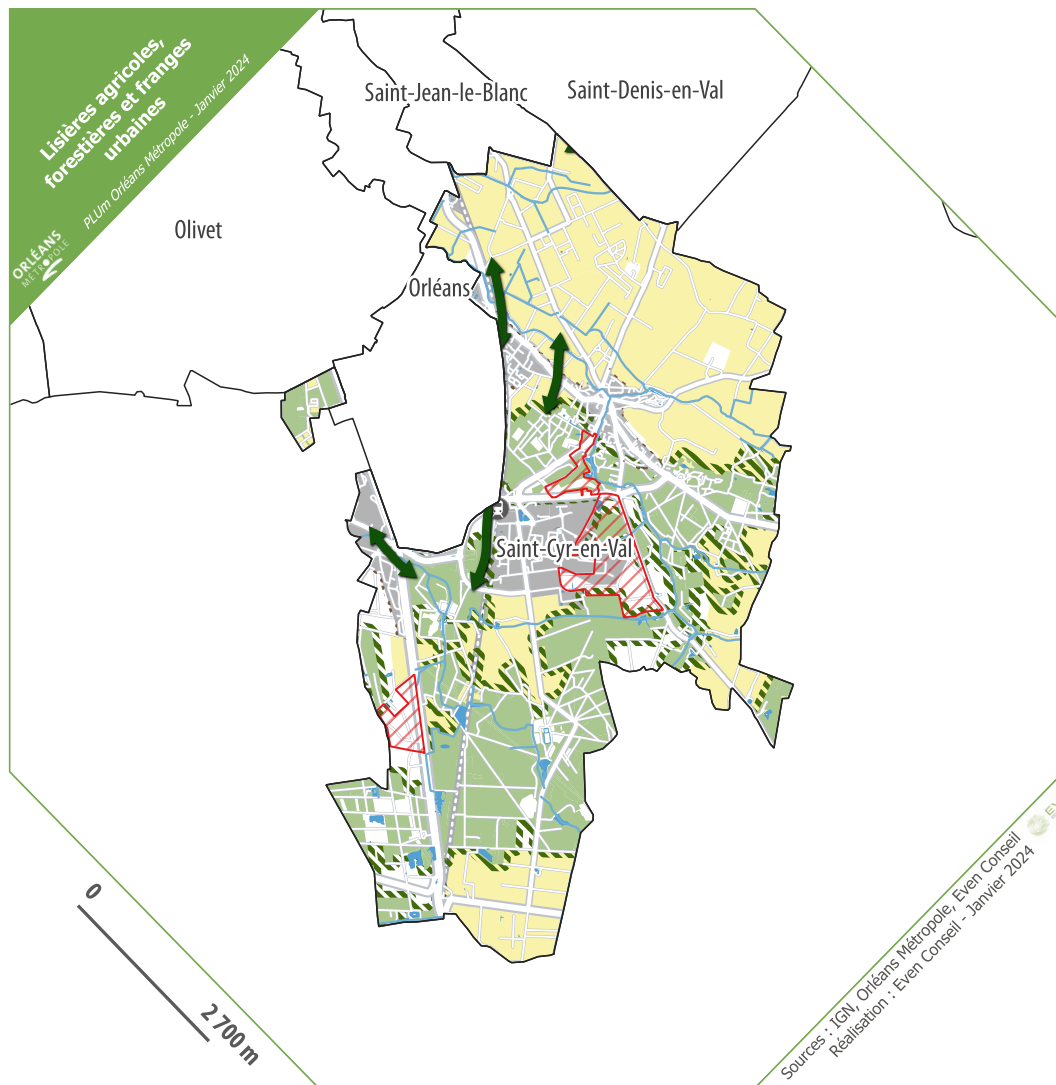
Ormes
















- Franges urbaines
- Lisières forestières
- Espaces agricoles
- Monuments forestiers
- Coupures vertes
- Périmètre d'OAP sectorielle

- Vues lointaines portées par le relief
- Perspectives remarquables
- Vues de proximité sur le patrimoine paysager
- Réseau hydrographique
- Périmètre d'OAP sectorielle
- Périmètre Val de Loire UNESCO
- Zone tampon du bien inscrit

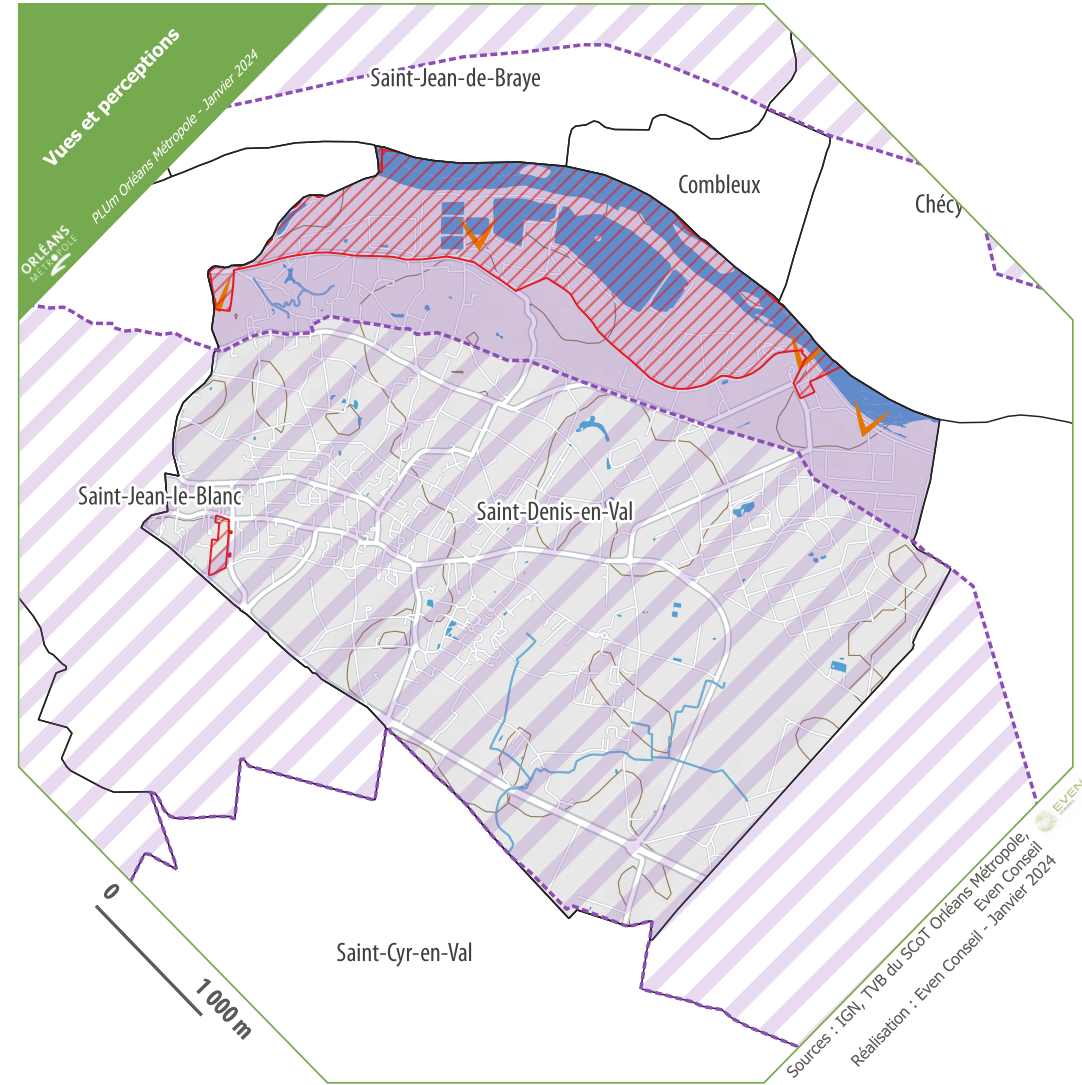
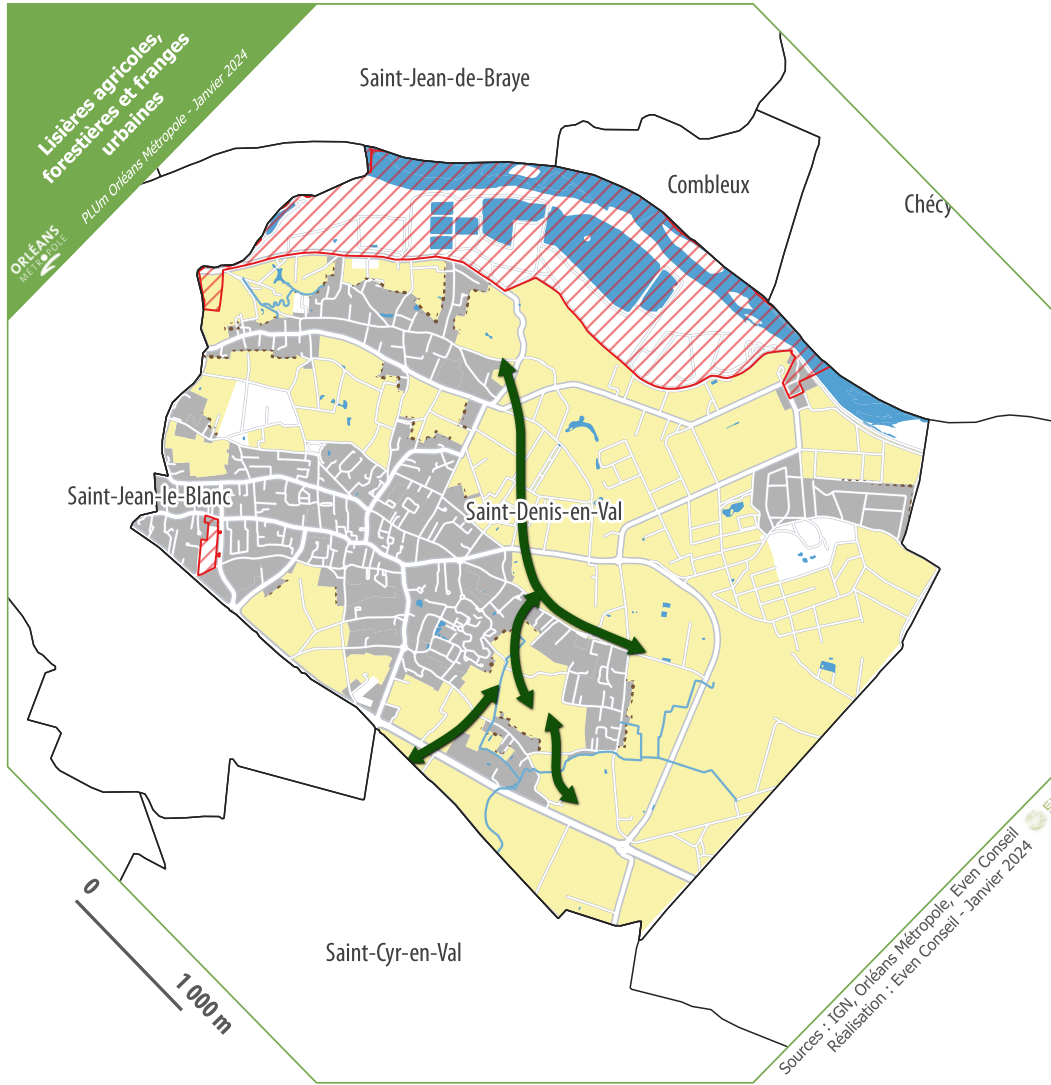
Saint-Cyr-en-Val
















-  Franges urbaines
-  Lisières forestières
-  Espaces agricoles
-  Monuments forestiers
-  Coupures vertes
-  Périmètre d'OAP sectorielle

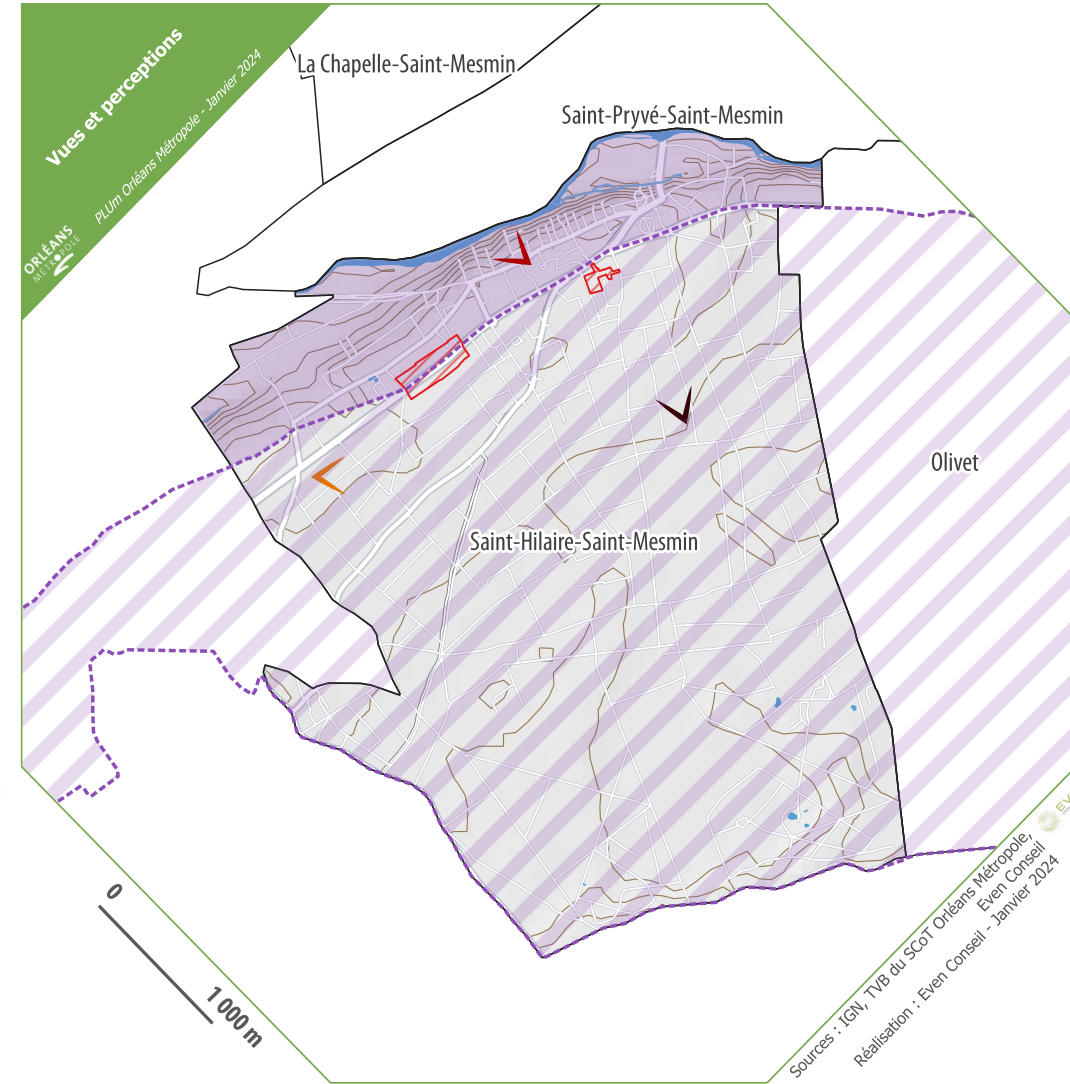
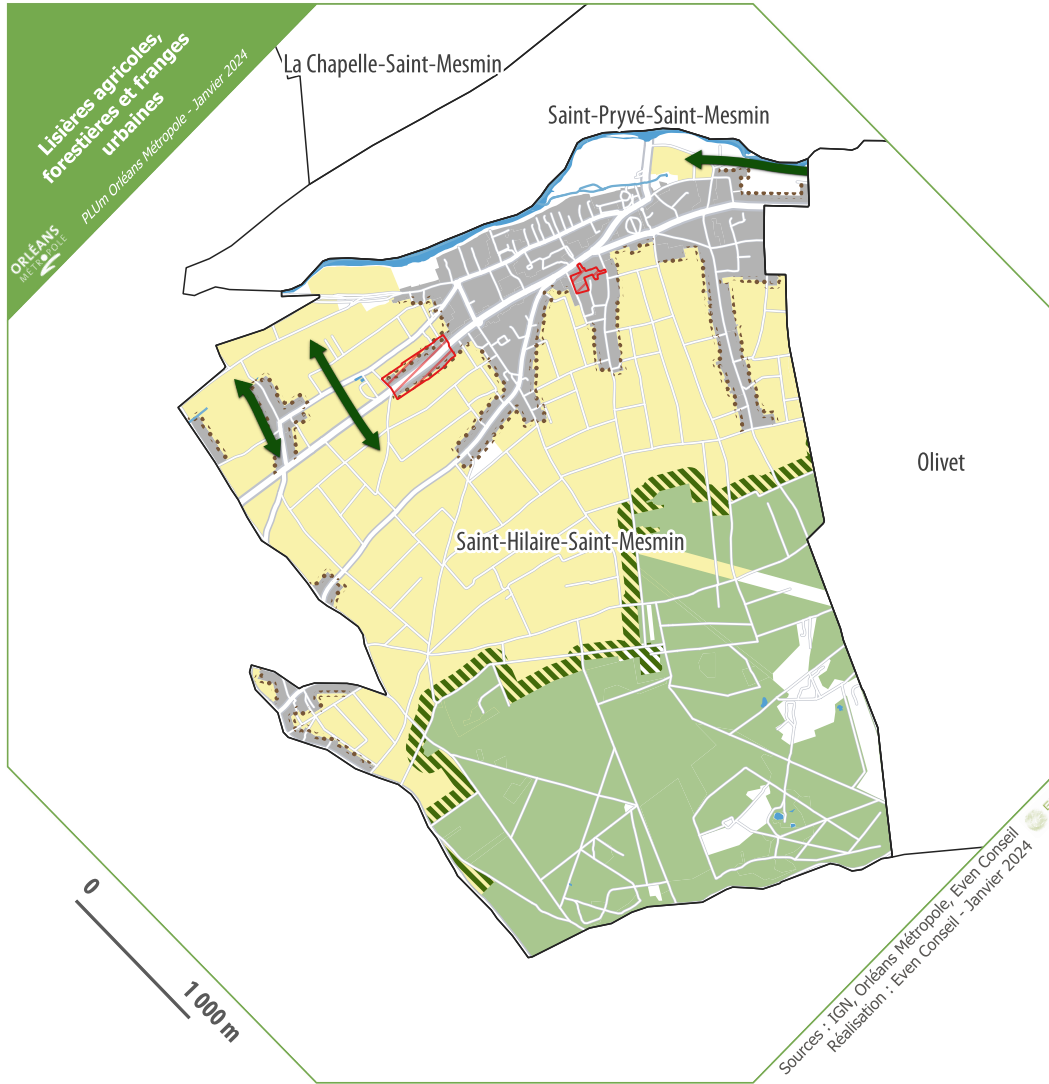
-  Vues lointaines portées par le relief
-  Perspectives remarquables
-  Vues de proximité sur le patrimoine paysager
-  Réseau hydrographique
-  Périmètre d'OAP sectorielle
-  Périmètre Val de Loire UNESCO
-  Zone tampon du bien inscrit







Saint-Denis-en-Val










-  Franges urbaines
-  Lisières forestières
-  Espaces agricoles
-  Monuments forestiers
-  Coupures vertes
-  Périmètre d'OAP sectorielle

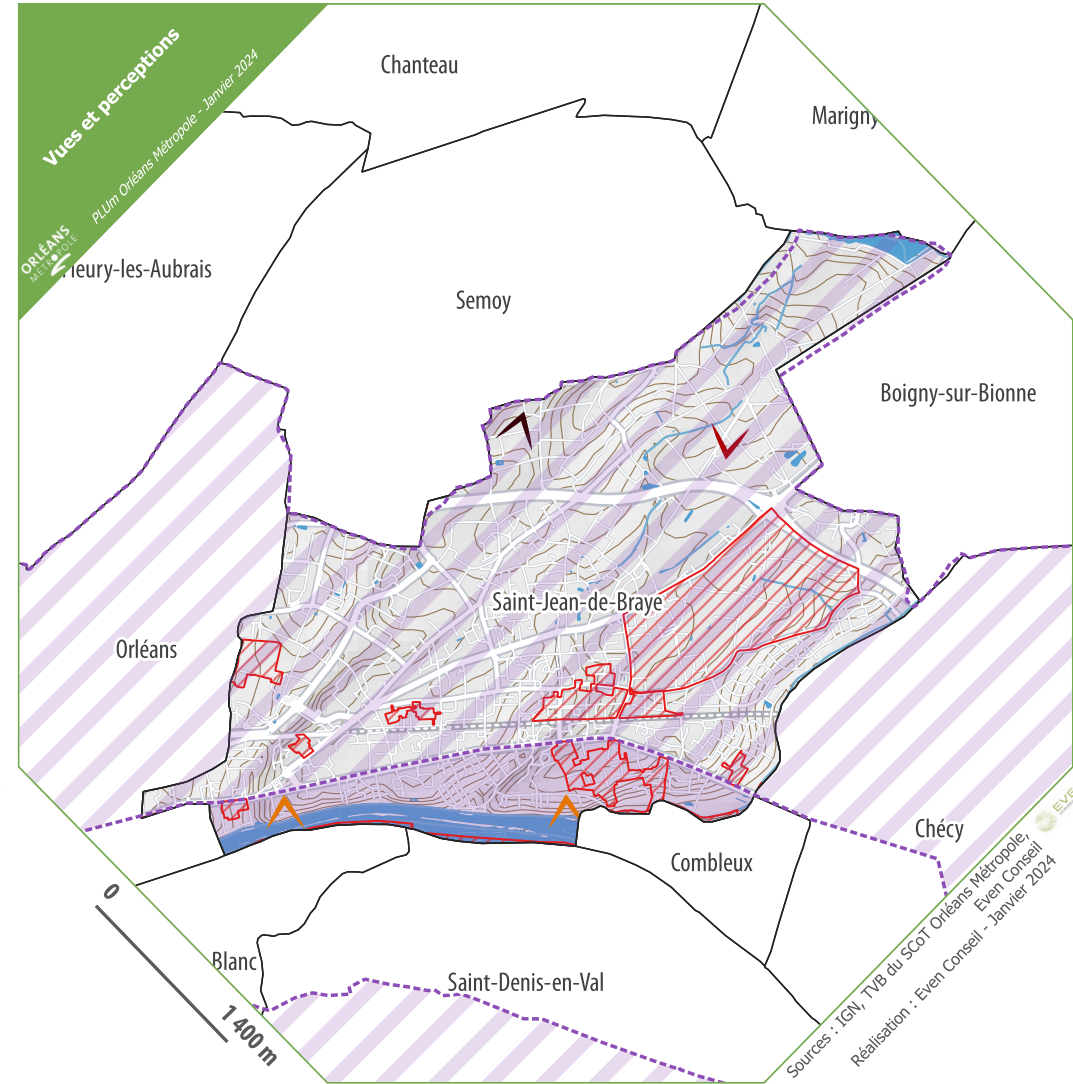
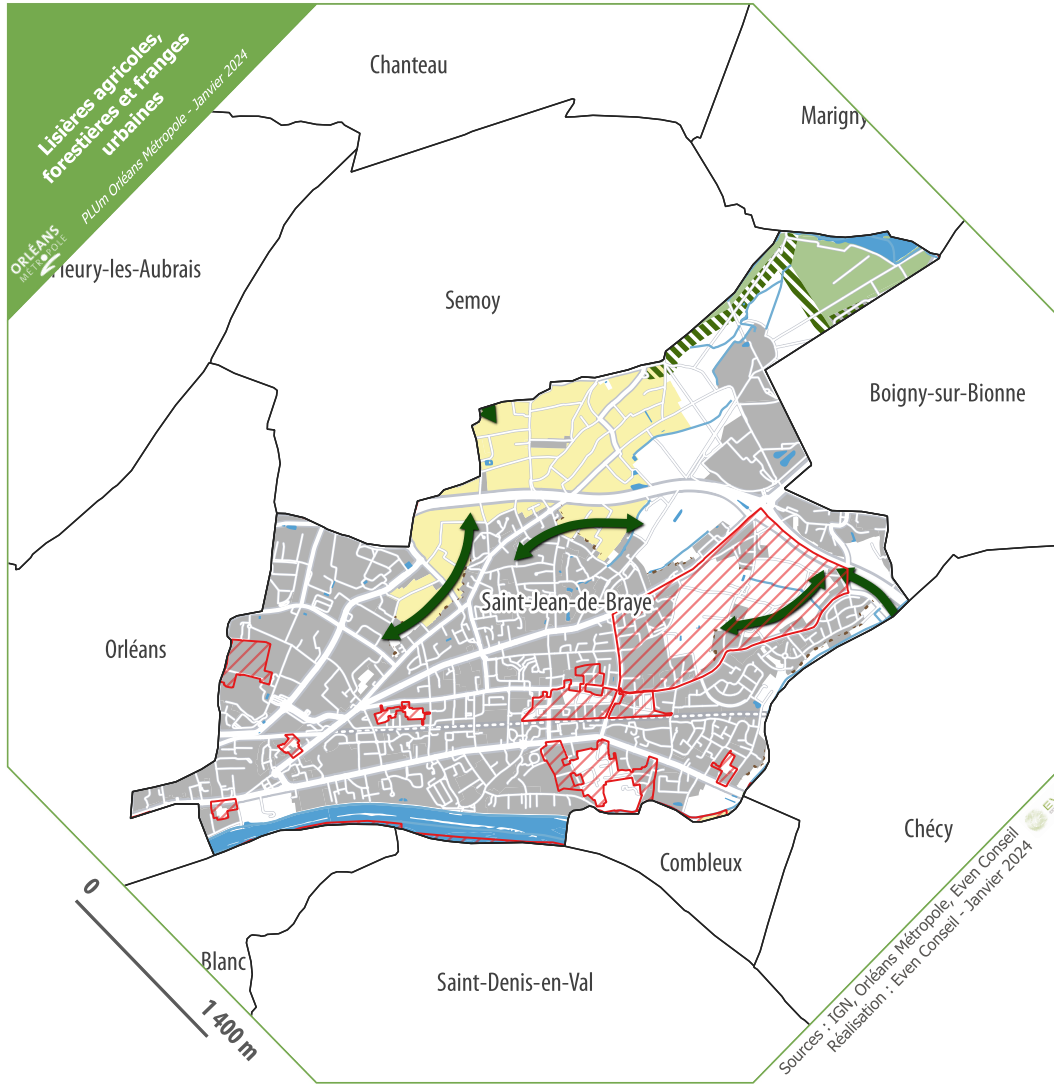
-  Vues lointaines portées par le relief
-  Perspectives remarquables
-  Vues de proximité sur le patrimoine paysager
-  Réseau hydrographique
-  Périmètre d'OAP sectorielle
-  Périmètre Val de Loire UNESCO
-  Zone tampon du bien inscrit
















-  Franges urbaines
-  Lisières forestières
-  Espaces agricoles
-  Monuments forestiers
-  Coupures vertes
-  Périmètre d'OAP sectorielle

-  Vues lointaines portées par le relief
-  Perspectives remarquables
-  Vues de proximité sur le patrimoine paysager
-  Réseau hydrographique
-  Périmètre d'OAP sectorielle
-  Périmètre Val de Loire UNESCO
-  Zone tampon du bien inscrit

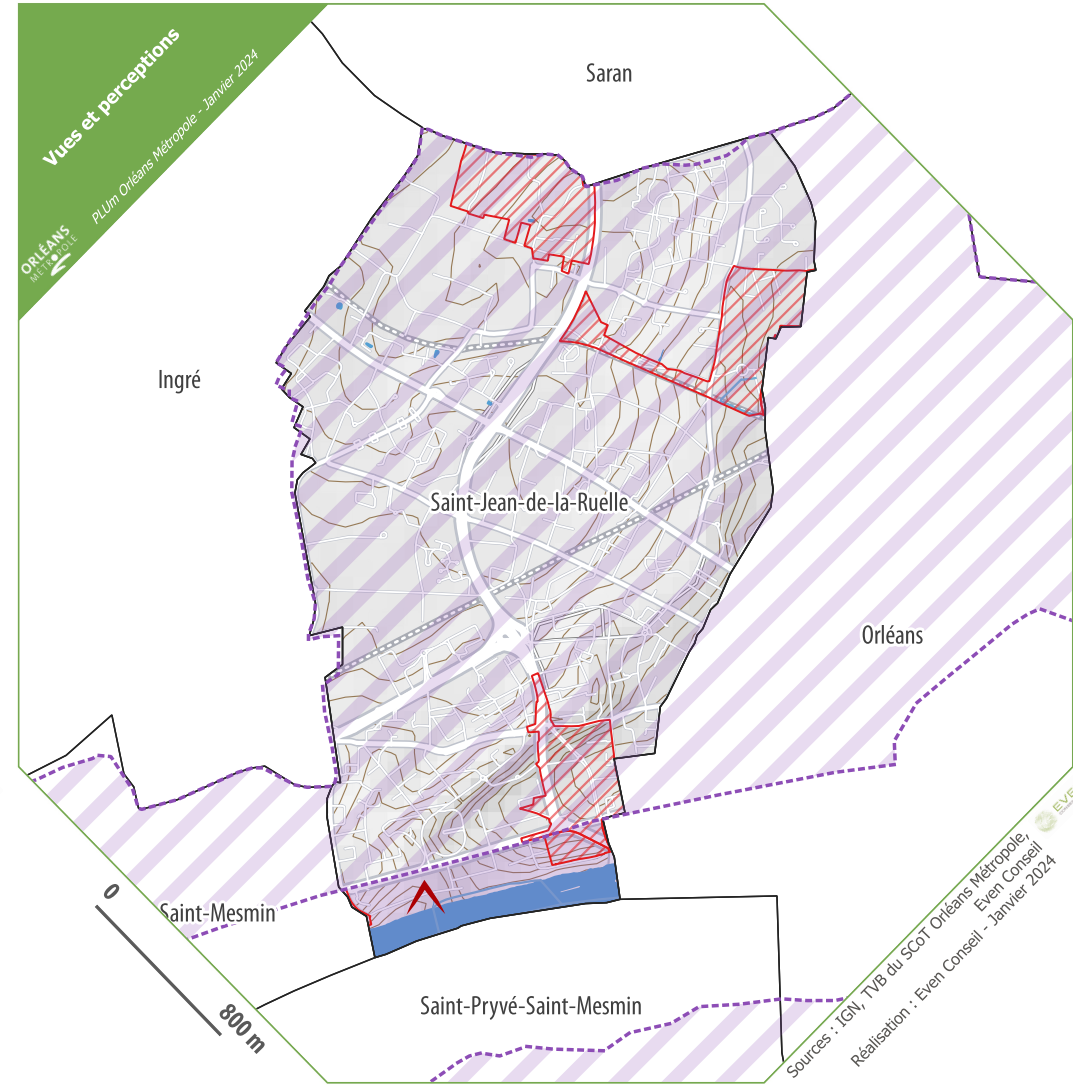
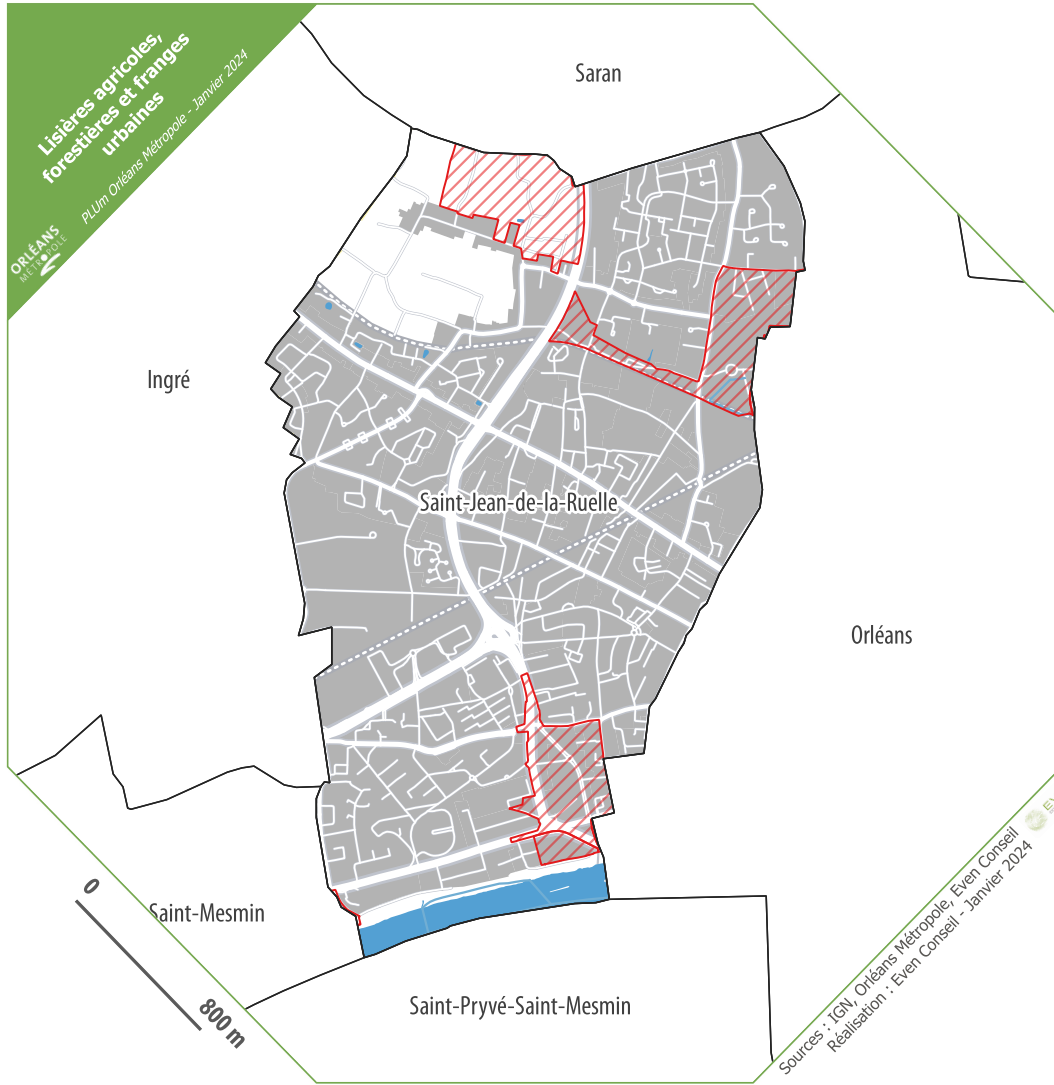
Saint-Jean-de-Braye
















-  Franges urbaines
-  Lisières forestières
-  Espaces agricoles
-  Monuments forestiers
-  Coupures vertes
-  Périmètre d'OAP sectorielle

-  Vues lointaines portées par le relief
-  Perspectives remarquables
-  Vues de proximité sur le patrimoine paysager
-  Réseau hydrographique
-  Périmètre d'OAP sectorielle
-  Périmètre Val de Loire UNESCO
-  Zone tampon du bien inscrit

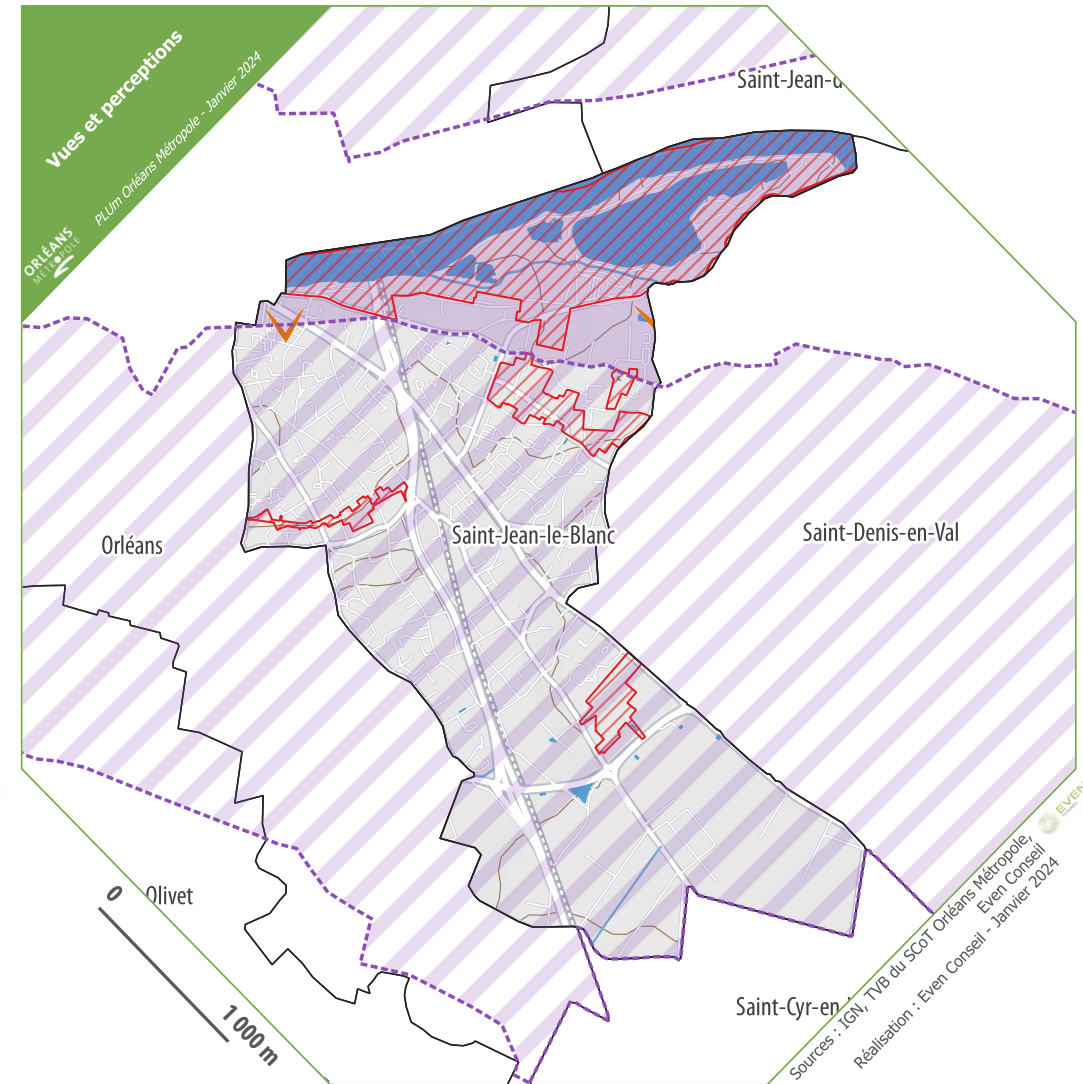
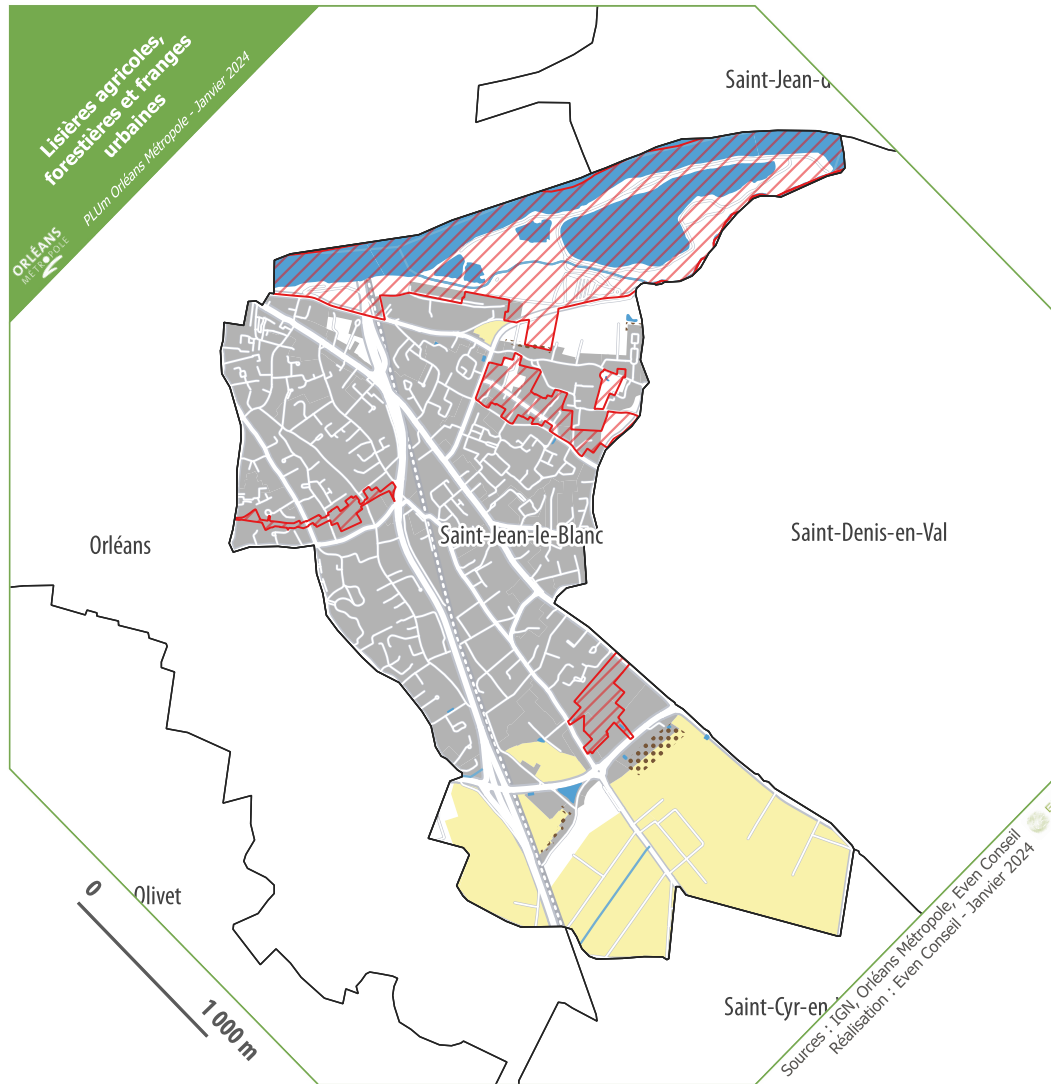
Saint-Jean-de-la-Ruelle
















-  Franges urbaines
-  Lisières forestières
-  Espaces agricoles
-  Monuments forestiers
-  Coupures vertes
-  Périmètre d'OAP sectorielle

-  Vues lointaines portées par le relief
-  Perspectives remarquables
-  Vues de proximité sur le patrimoine paysager
-  Réseau hydrographique
-  Périmètre d'OAP sectorielle
-  Périmètre Val de Loire UNESCO
-  Zone tampon du bien inscrit

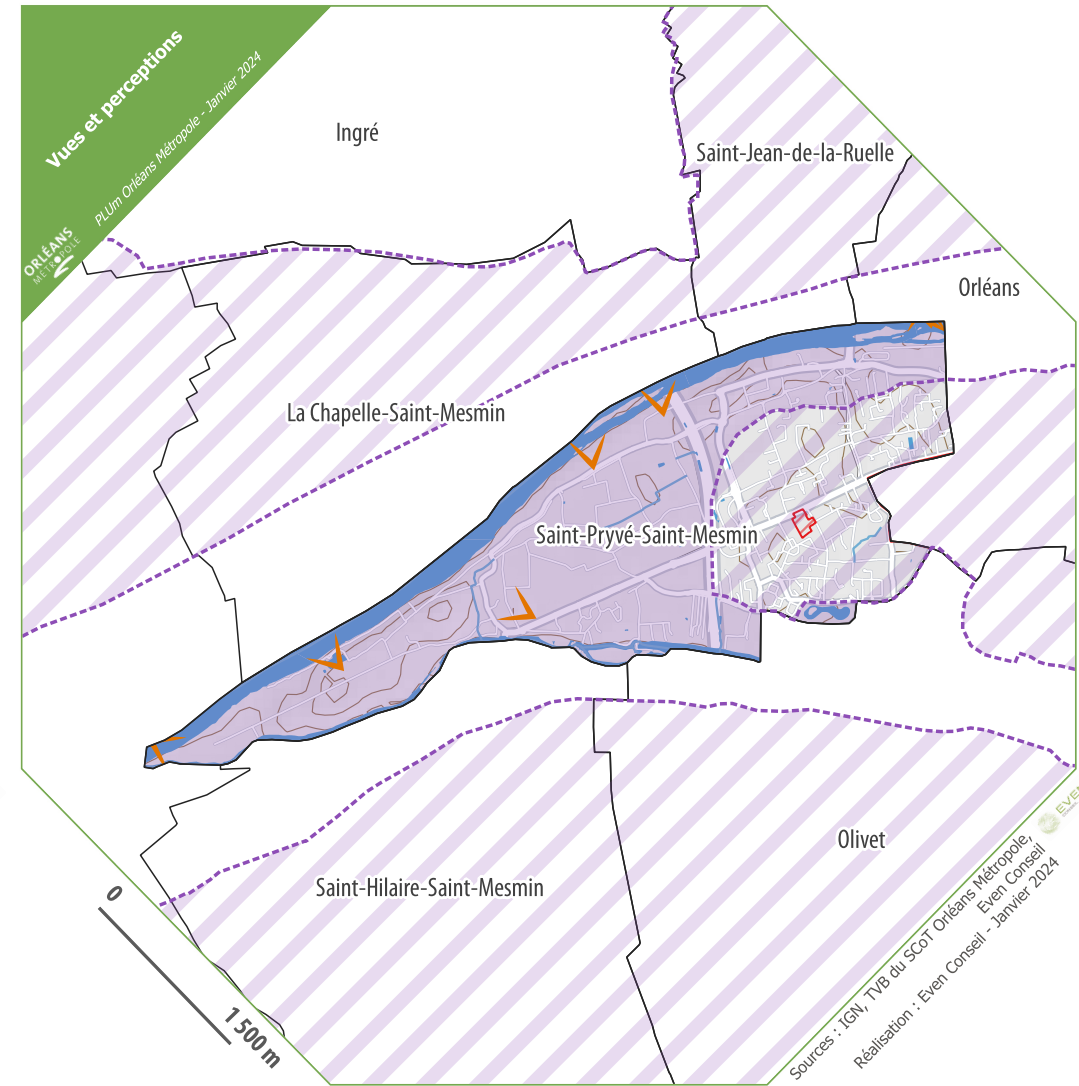
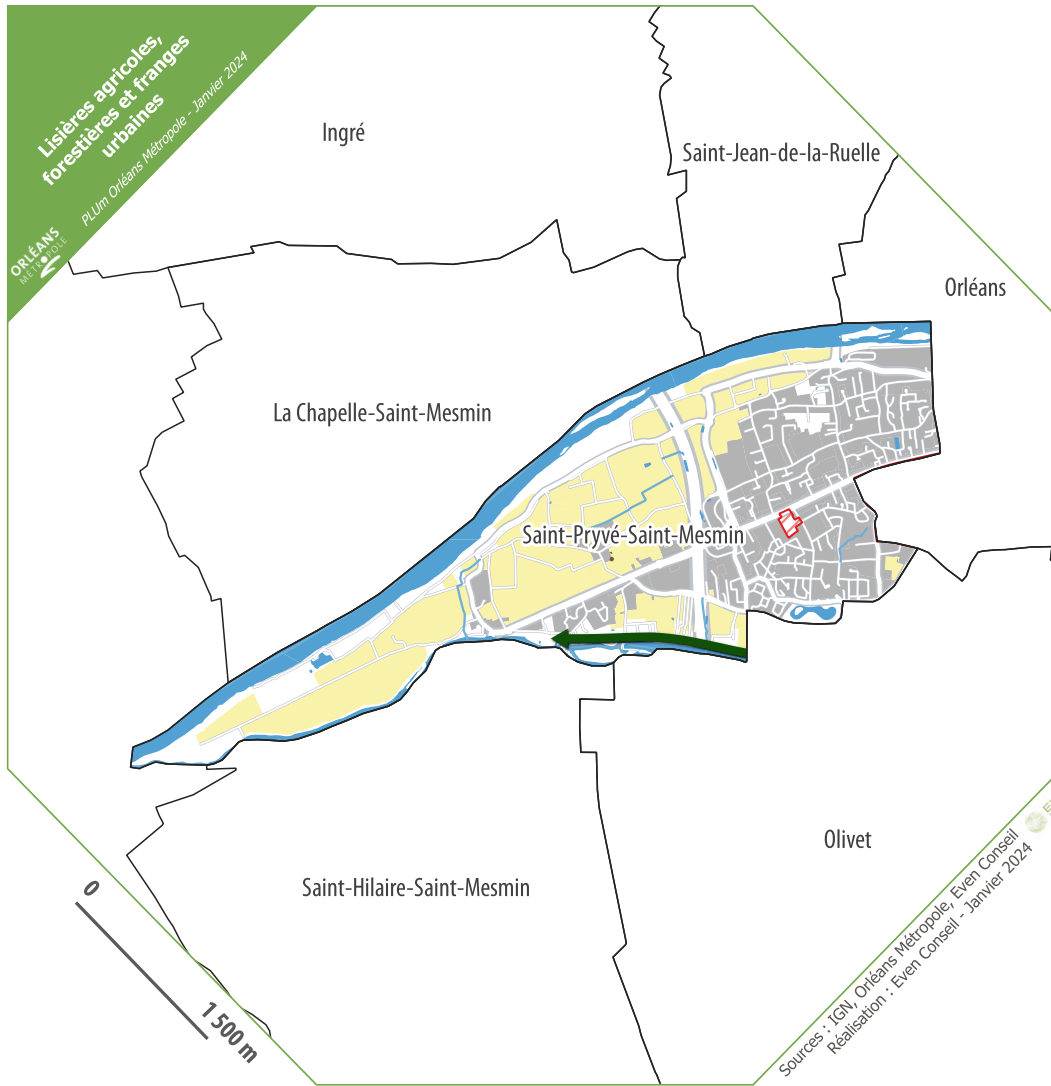
Saint-Jean-le-Blanc
















-  Franges urbaines
-  Lisières forestières
-  Espaces agricoles
-  Monuments forestiers
-  Coupures vertes
-  Périmètre d'OAP sectorielle

-  Vues lointaines portées par le relief
-  Perspectives remarquables
-  Vues de proximité sur le patrimoine paysager
-  Réseau hydrographique
-  Périmètre d'OAP sectorielle
-  Périmètre Val de Loire UNESCO
-  Zone tampon du bien inscrit

Saint-Pryvé-Saint-Mesmin



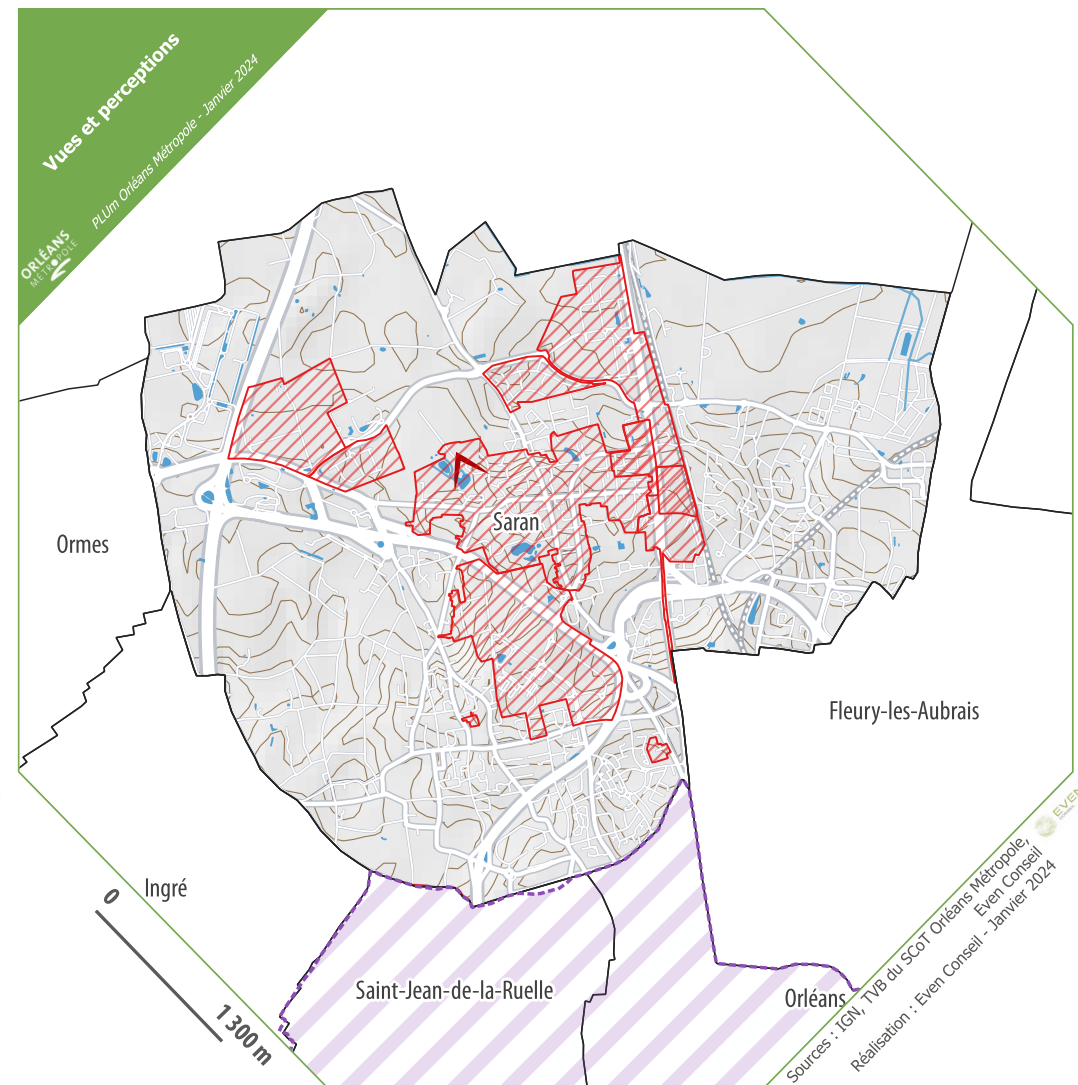
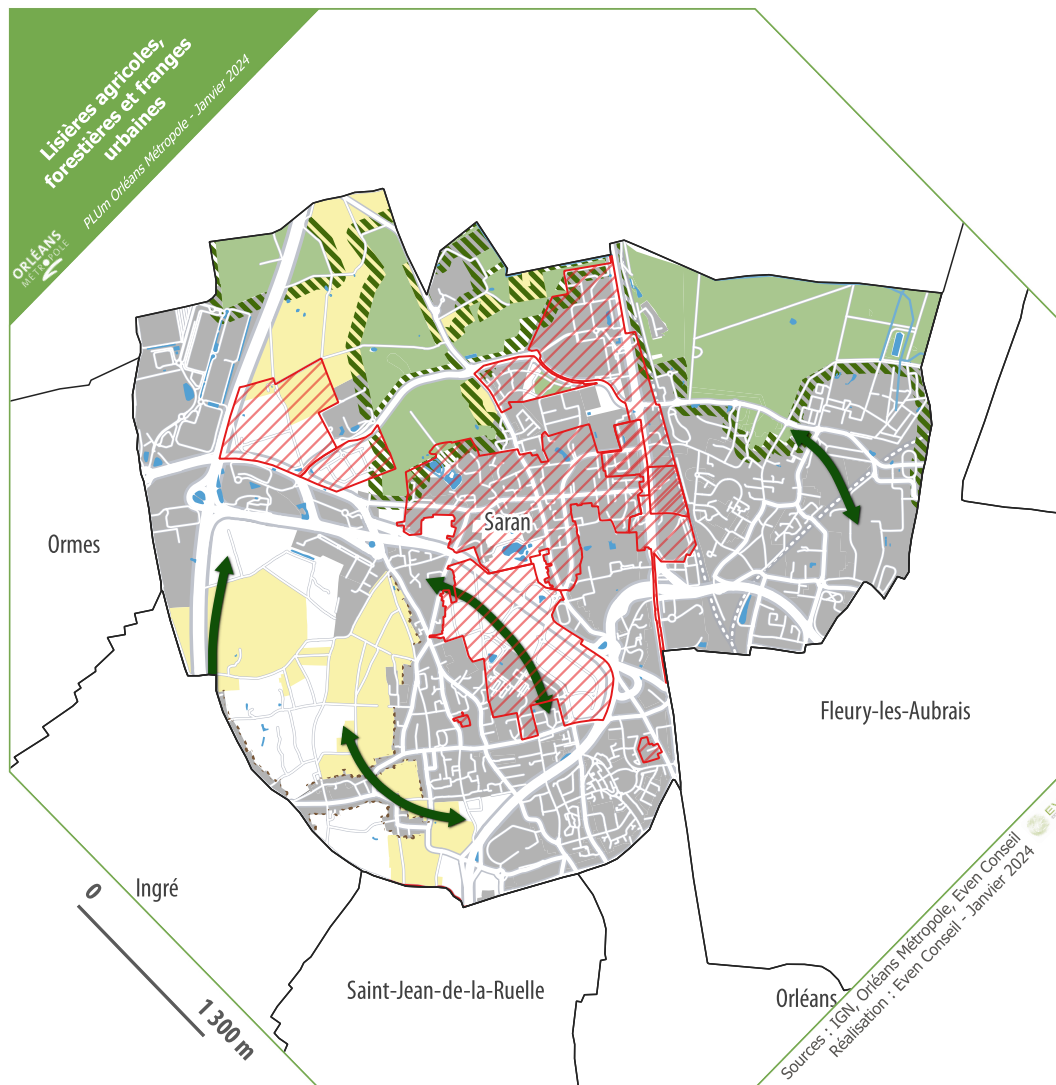
-  Franges urbaines
-  Lisières forestières
-  Espaces agricoles
-  Monuments forestiers
-  Coupures vertes
-  Périmètre d'OAP sectorielle

-  Vues lointaines portées par le relief
-  Perspectives remarquables
-  Vues de proximité sur le patrimoine paysager
-  Réseau hydrographique
-  Périmètre d'OAP sectorielle
-  Périmètre Val de Loire UNESCO
-  Zone tampon du bien inscrit

Sources : IGN, Orléans Métropole, Even Conseil
Réalisation : Even Conseil - Janvier 2024

Sources : IGN, TVB du SCOT Orléans Métropole, Even Conseil
Réalisation : Even Conseil - Janvier 2024

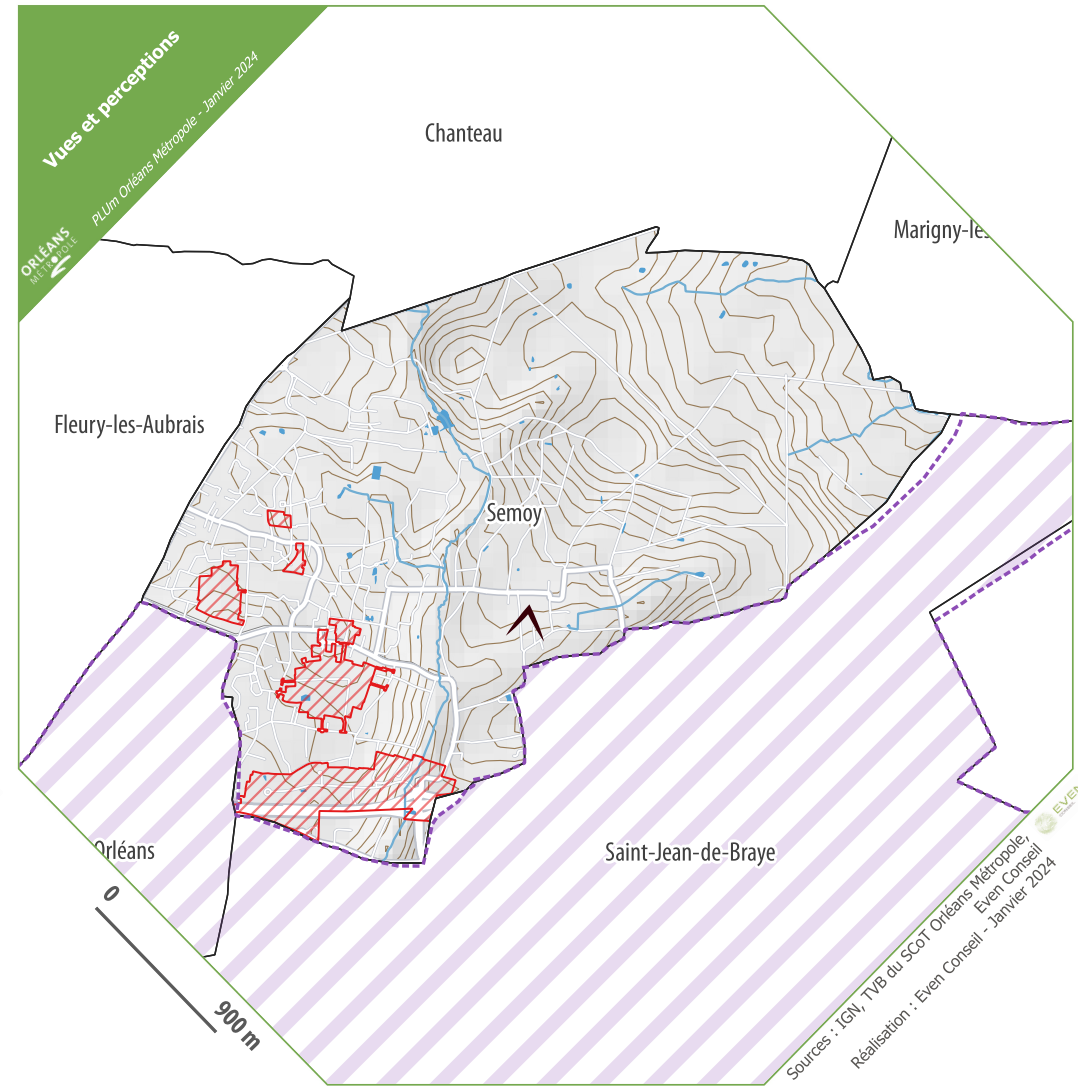
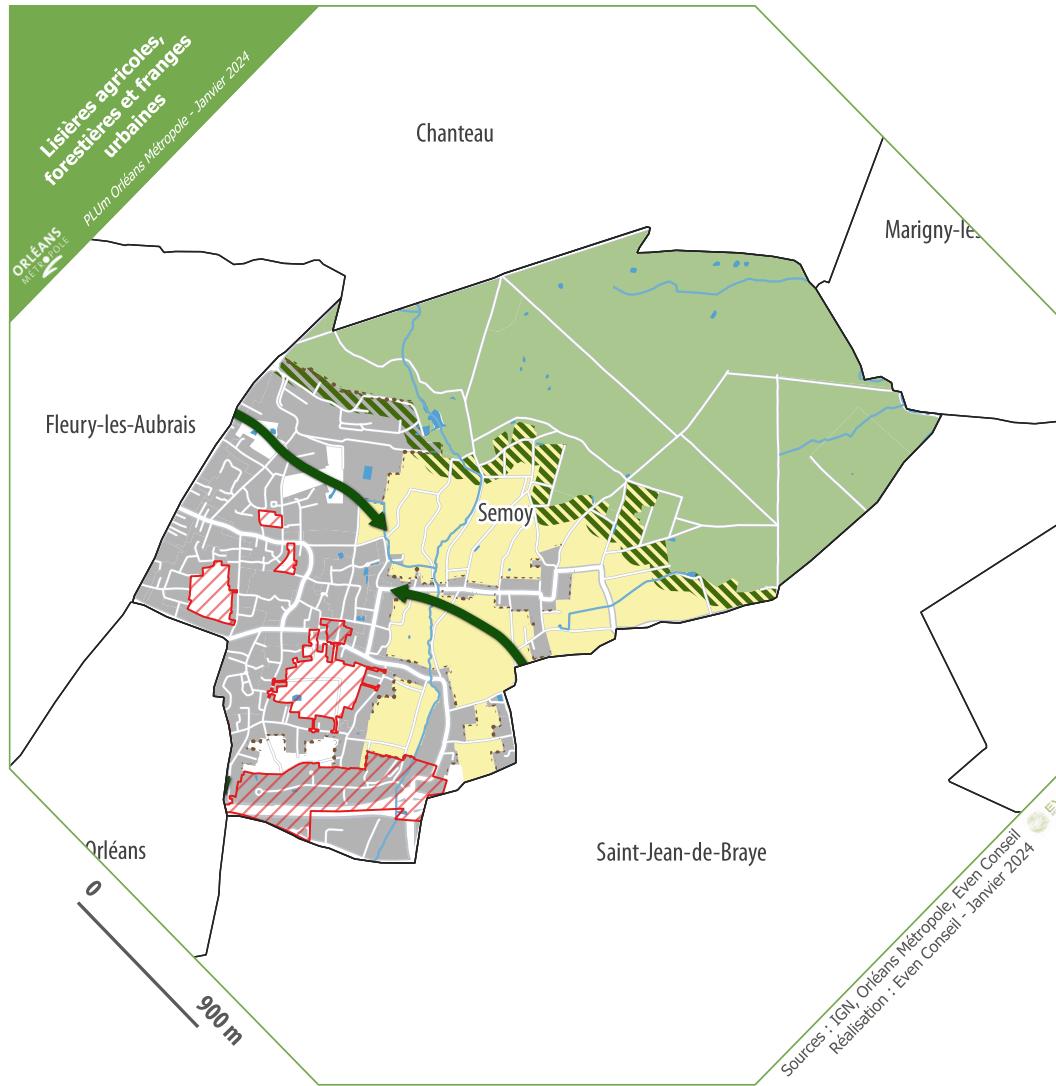
Saran
















- Franges urbaines
- Lisières forestières
- Espaces agricoles
- Monuments forestiers
- Coupures vertes
- Périmètre d'OAP sectorielle

- Vues lointaines portées par le relief
- Perspectives remarquables
- Vues de proximité sur le patrimoine paysager
- Réseau hydrographique
- Périmètre d'OAP sectorielle
- Périmètre Val de Loire UNESCO
- Zone tampon du bien inscrit

Semoy



-  Franges urbaines
-  Lisières forestières
-  Espaces agricoles
-  Monuments forestiers
-  Coupures vertes
-  Périmètre d'OAP sectorielle

-  Vues lointaines portées par le relief
-  Perspectives remarquables
-  Vues de proximité sur le patrimoine paysager
-  Réseau hydrographique
-  Périmètre d'OAP sectorielle
-  Périmètre Val de Loire UNESCO
-  Zone tampon du bien inscrit

Sources : IGN, Orléans Métropole, Even Conseil
Réalisation : Even Conseil - Janvier 2024

Sources : IGN, TVB du SCOT Orléans Métropole, Even Conseil
Réalisation : Even Conseil - Janvier 2024